


# PROGRAM ROZVOJE OBCE LEVÍNSKÁ OLEŠNICE



NA OBDOBÍ  
2021–2027

# PROGRAM ROZVOJE OBCE

*Program rozvoje obce Levínská Olešnice vznikl v souladu se zákonem  
č. 128/2000 Sb., o obcích.*

*Platnost vytvořené strategie je stanovena na sedm let, tedy počínaje usnesením  
Zastupitelstva obce Levínská Olešnice, kterým je dokument oficiálně stvrzen.  
Po uplynutí této doby je potřebné dokument opětovně aktualizovat, vyhodnotit  
úspěšnost stanovených cílů a aktivit, a doplnit jej o cíle nové. Aktualizace je možná  
v odůvodněných případech i v průběhu sedmiletého období, přičemž tato skutečnost  
musí být odsouhlasena zastupitelstvem obce.*

Vypracovali:

*Bc. Daniel Bečvář*

*Bc. Jan Svoboda*

*Ing. Martina Kurzová*



**SMS služby s.r.o.**

IČO: 067 84 771

V Rovinách 934/40, 140 00 Praha 4

Tel: +420 723 644 867

E-mail: kancelar@sms-sluzby.cz

Web: <http://www.sms-sluzby.cz>

# OBSAH

---

POTŘEBA TVORBY STRATEGIE .....	4
ANALYTICKÁ ČÁST .....	5
Základní identifikační údaje .....	5
Poloha a území obce.....	5
Historie .....	6
Obyvatelstvo .....	7
Populační vývoj.....	7
Struktura obyvatelstva .....	8
Domovní a bytový fond.....	12
Ekonomická situace .....	13
Trh práce .....	13
Struktura ekonomických subjektů .....	14
Infrastruktura.....	15
Dopravní infrastruktura .....	15
Technická infrastruktura .....	16
Občanská vybavenost .....	18
Společenský život .....	19
Spolková činnost .....	19
Společenské a kulturní akce.....	20
Cestovní ruch.....	21
Životní prostředí .....	23
Bezpečnost a kriminalita .....	25
Správa obce.....	26
Řízení obce.....	26
Hospodaření obce .....	26
Vnější vztahy .....	28
SWOT ANALÝZA.....	29
NÁVRHOVÁ ČÁST .....	30
Metodika zpracování .....	30
Anketa .....	30
Dlouhodobá vize .....	31
Strategické cíle a opatření .....	32
IMPLEMENTAČNÍ ČÁST .....	35
Možnosti financování.....	39
ZÁVĚREČNÁ DOLOŽKA .....	43

# POTŘEBA TVORBY STRATEGIE

---

Na úvod tohoto strategického dokumentu je žádoucí identifikovat potřebu jeho vytvoření. Třemi základními důvody jsou zejména:

- *přirozená potřeba koordinace rozvoje dané oblasti,*
- *orientace v dotačních příležitostech a*
- *legislativa.*

Primárním důvodem vzniku nového programu rozvoje je samotná přirozená potřeba vzniku či aktualizace ucelené koncepce rozvoje území. Program rozvoje obce (PRO) představuje zásadní dlouhodobý dokument, který napomůže konkrétnímu zacílení aktivit v nejbližších letech a určí směr budoucího rozvoje obce. V rámci procesu tvorby dokumentu proběhla diskuse týmu zpracovatelů s hlavními aktéry rozvoje z veřejného, soukromého i neziskového sektoru s cílem v maximální možné míře promítnout do tohoto dokumentu jejich dílčí postoje. Strategický dokument usiluje o koordinaci veřejné i soukromé aktivity ekonomického, sociálního, kulturního i ekologického charakteru obce tak, aby docházelo k vzájemné synergii. Tento rozvojový dokument je podkladem pro sestavování obecních rozpočtů i pro posuzování různých nadregionálních koncepčních dokumentů z pohledu obce.


Další z motivací k pořízení programu rozvoje je efektivnější využití finančních zdrojů. Nabídka dotací je tematicky velmi obsáhlá a vyžaduje včasnou administraci. I proto je nutné s dostatečným předstihem definovat rozvojové priority, monitorovat dotační příležitosti, a jednotlivé projekty včas připravit. Mít zpracovaný a zastupitelstvem schválený strategický rozvojový dokument je navíc v případě některých dotací (zejména z národních zdrojů) jednou ze základních podmínek jejich čerpání. Obdobně pro čerpání finančních prostředků ze strukturálních fondů EU v programovém období 2021–2027+ bude program rozvoje obce zásadní.

Na závěr je nutné zmínit také legislativní souvislosti, kdy program rozvoje obce je zakotven v zákoně č. 128/2000 Sb., o obcích. Obec dle § 2 tohoto zákona „*pečuje o všestranný rozvoj svého území a o potřeby svých občanů*“, dle § 35 v rámci samostatné působnosti uspokojuje „*potřeby bydlení, ochrany a rozvoje zdraví, dopravy a spojů, potřeby informací, výchovy a vzdělávání, celkového kulturního rozvoje a ochrany veřejného pořádku*“ a dle § 38 je obec např. „*povinna pečovat o zachování a rozvoj svého majetku*“. Obec zároveň musí myslet na ustanovení (§ 159) občanského zákoníku, kdy o své území a majetek pečuje jako „řádný hospodář“.



# ANALYTICKÁ ČÁST

Obr. 1 Znak obce



zdroj: risy.cz

Tab. 1 Základní údaje

Základní identifikační údaje	
ZUJ	577375
ORP	Jilemnice
Okres	Semily
Kraj/NUTS3	Liberecký
NUTS2	Severovýchod
Počet obyvatel	352 (2020)
Průměrný věk	43,1 let
Katastrální výměra	1 005 ha
Nadmořská výška	472 m n. m.
Místní části	2

zdroj: risy.cz

## Základní identifikační údaje

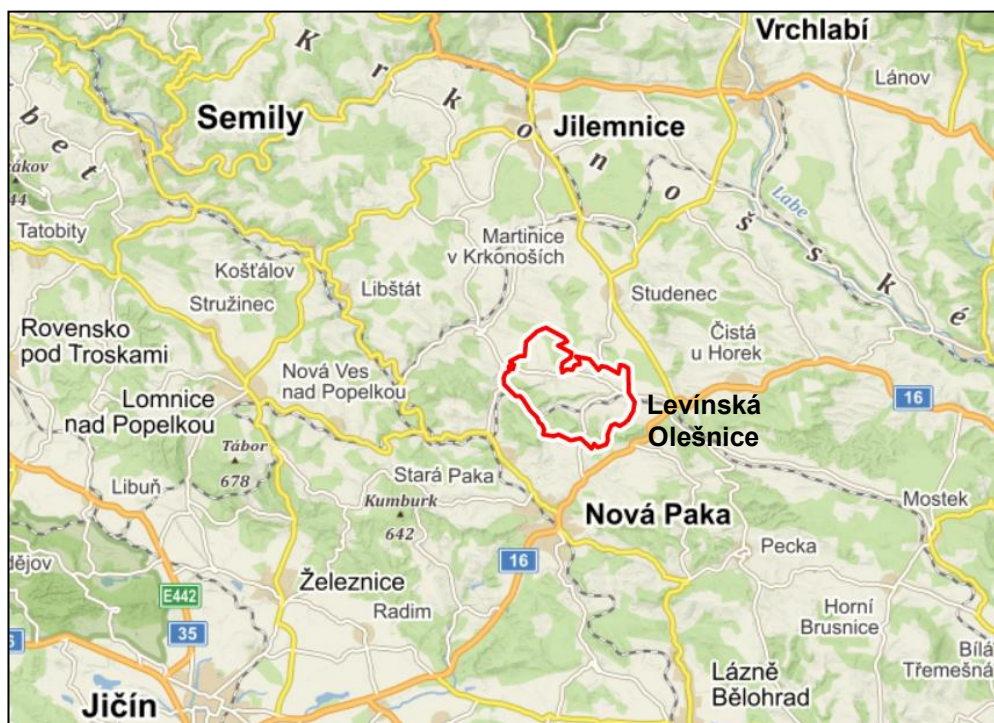
### Poloha a území obce

Obec Levínská Olešnice se rozprostírá v podhůří Krkonoš na pomezí Libereckého a Královehradeckého kraje. Administrativně spadá do správního obvodu obce s rozšířenou působností (dále jen SO ORP) Jilemnice, která leží asi 9 km severním směrem od obce. Z dalších větších měst se v okolí Levínské Olešnice nalézají Nová Paka, Lomnice nad Popelkou či okresní město Semily, jež je lokalizováno přibližně 16 km vzdušnou čarou na severozápad (viz Obr.2). Vzhledem k periferní poloze obce na krajské hranici není dostupnost do meziregionálních krajských center příliš ideální, cesta do Hradce Králové či Liberce vychází přes hodinu jízdy autem. Obec se skládá ze 2 místních částí, Levínské Olešnice a Žďáru (u Staré Paky), a sousedí celkem s 6 municipalitami (samosprávami), na západě se rozkládá Stará Paka, na jihu Nová Paka, východní hranice



je tvořena s obcemi Vidochov, Horka u Staré Paky a Studenec a na severu leží Roztoky u Jilemnice. Katastrální výměra Levínské Olešnice činí 1 005 ha, což z ní dělá průměrně rozlehlou obcí v rámci SO ORP Jilemnice. Reliéf katastru je značně kopcovitý, průměrná nadmořská výška dosahuje 472 m n. m. Nejvyšším bodem na území obce je vrch Varta v jižní části katastru dosahující výšky 590 m n. m. Hlavním vodním tokem protékajícím místní částí Levínská Olešnice je řeka Oleška, levostranný přítok Jizery. Co se týče využití území, 61 % území je využíváno k zemědělským účelům, což je ve srovnání s příslušným SO ORP (49 %) i Libereckým krajem (44 %) o něco vyšší podíl. Opačná situace pak panuje u lesních porostů, přičemž v Levínské Olešnici tvoří zalesnění 30 %, kdežto v řádově vyšších územních jednotkách se lesy vyskytují na 42 %, respektive 44 % plochy.

**Obr. 2 Poloha Levínské Olešnice**



*zdroj: mapy.cz*

#### **Celkové shrnutí:**

- Periferní poloha u krajské hranice
- Blízkost větších měst v okolí obce (Nová Paka, Jilemnice)

## **Historie**

Přesný datum vzniku obce není znám, její osud pravděpodobně souvisí s hradem Levín, o němž první dochované zmínky sahají až do 1. poloviny 13. století. První písemná zmínka o existenci



Levínské Olešnice tak pochází z roku 1384. V roce 1848 zde byla vystavěna škola. Důležitým mezníkem v historii obce jsou roky 1857 a 1859, kdy byla do Levínské Olešnice zavedena železnice. Výstavba železniční tratě Pardubice – Liberec přispěla k populačnímu nárůstu, který vlivem prvního demografického přechodu a nastupující průmyslové revoluce netrval dlouho a už na konci 19. století začal počet obyvatel klesat. Ve 20. letech 20. století proběhla kompletní elektrifikace obce. V rámci celostátní integrace malých vesnic v 60. letech byly municipality Levínská Olešnice a Žďár sloučeny do obce Olešnice – Horka. Připojení Žďáru k Levínské Olešnici od té doby zůstalo, avšak jako jeden územní celek získaly obě vesnice nazpět samostatnost na počátku 90. let. V roce 2005 zastupitelé schválili projekt budování knihovny a místního muzea, kde jsou důležité historické materiály týkající se obce ukládány pro potřeby příštích generací.

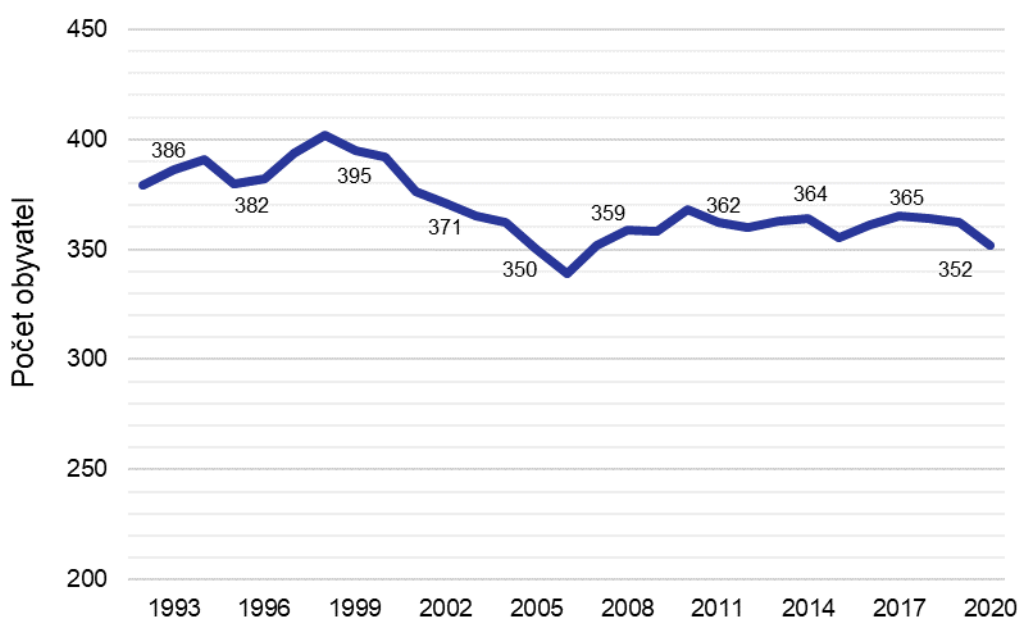
## Obyvatelstvo

### Populační vývoj

Na konci roku 2020 žilo v Levínské Olešnici 352 lidí s trvalým bydlištěm, což jí v SO ORP Jilemnice řadí k populačně menším municipalitám. *Graf 1* ukazuje vývoj za poslední 3 dekády, jež jasně znázorňuje, že v uplynulých 30 letech nedocházelo v populačním vývoji obce k dramatickým proměnám. Od přelomu tisíciletí sice počet obyvatel klesal, ale od roku 2005 se zdá být stabilizovaný, čemuž odpovídá s hodnotou 1,01 i index změny za období 2005–2020 (počet obyvatel se tedy mezi zmíněnými roky zvýšil o 1 %). Počet obyvatel se v uplynulých 5 let začal každoročně mírně snižovat, což koresponduje s vývojem počtu obyvatel jak v příslušném SO ORP, tak okresu Semily, kde již delší dobu dochází k ztrátě jejich obyvatel.



**Graf 1 Vývoj počtu obyvatel Levínské Olešnice (k 31. 12.)**



Na vývoji počtu obyvatel se podílí dva základní faktory, a to přirozený pohyb a migrace obyvatelstva. V případě Levínské Olešnice stejně jako v příslušných vyšších územních jednotkách hraje větší roli prostorová mobilita osob. Na rozdíl od Libereckého kraje, kde se hodnoty obou faktorů pohybují v kladných číslech, v Levínské Olešnici dochází ke střídání přírůstků a úbytků. Podobná situace panuje i v celém SO ORP Jilemnice, což je mj. důsledek spíše periferní polohy na rozmezí dvou krajů. Zatímco přirozený přírůstek, resp. úbytek se v obci každoročně pohybuje mezi hodnotami -4 (úbytek) až +3 (přírůstek), hodnoty migračního přírůstku, resp. úbytku se meziročně liší o něco více. Nejvíce lidí se do obce přistěhovalo v roce 2007 (+12), naopak k roku 2020 se váže zatím největší odliv místních (-8). Počet obyvatel bude s nejvyšší pravděpodobností v budoucnu dále stagnovat, přičemž lze spíše očekávat klesající vývojovou tendenci.

## **Struktura obyvatelstva**

O demografickém stavu Levínské Olešnice kromě samotného počtu obyvatel velmi dobře vypovídá i věková struktura obyvatelstva, která dále předurčuje socio-ekonomické charakteristiky. Ze složení populace dle produkčních skupin v *Grafu 2* lze vidět, že struktura obyvatelstva je s drobnými odchylkami ve všech případech obdobná. Ze všech zahrnutých územních jednotek má zastoupení dětské složky (tj. 0–14 let) v Levínské Olešnici nejnižší podíl. Ve srovnání s celorepublikovým a krajským podílem je tento podíl o 2 % nižší. Opačná situace platí pro osoby v produkčním věku (tj. 15–64 let), kde naopak jejich podíl v obci dosahuje o více než 2 % vyšší podíl než ve vyšších územních jednotkách. Silné zastoupení lidí v produkčním věku je ovlivněno zejména generací tzv. Husákových dětí, která v obci patří k nejzastoupenější věkové skupině, a to jak v mužské, tak ženské složce populace (viz *Graf 3*). Lze tedy očekávat, že rozložení populace dle produkčních skupin zůstane v budoucnu i nadále v podobném složení.

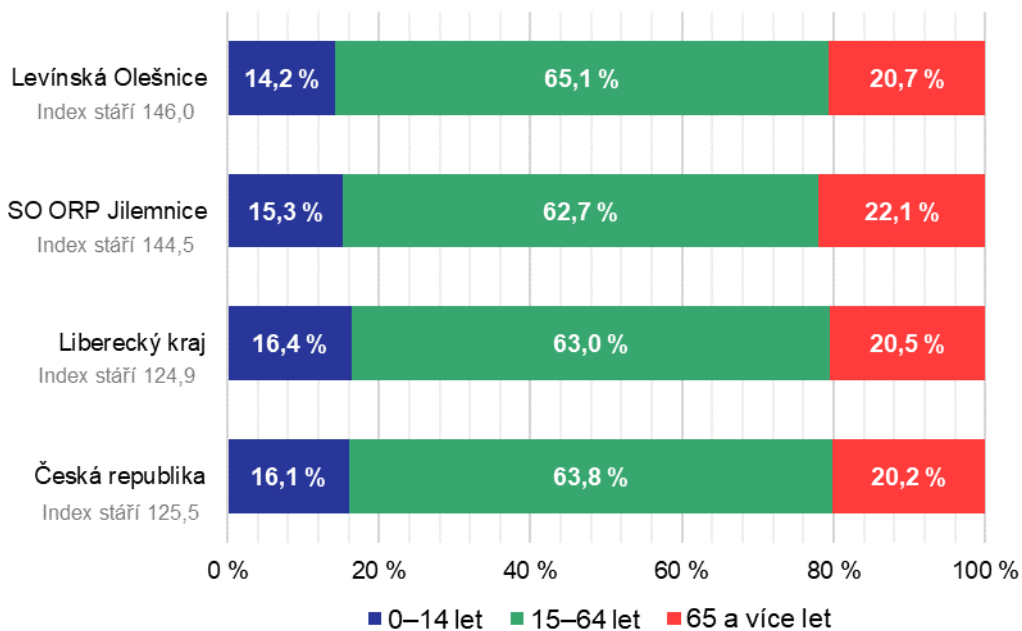
Na *Grafu 2* lze rovněž vidět rozložení populace z pohledu porovnání seniorské a dětské složky, což dokládá index stáří, konstruovaný právě jako podíl obyvatel v poproduktivním věku ku počtu obyvatel v předproduktivním věku. Hodnota tohoto demografického indikátoru vychází na území obce 146,0, čili na 100 dětí připadá 146 seniorů. Tento trend je ovlivněn zejména znevýhodněnou geografickou polohou a také celospolečenským trendem demografického stárnutí. S obdobnou situací se lze setkat na celém území SO ORP Jilemnice, kdežto na krajské či celostátní nedosahují hodnoty indexu stáří tak vysoké úrovně. Dalším demografickým indikátorem potvrzujícím stárnoucí populaci je průměrný věk, jenž





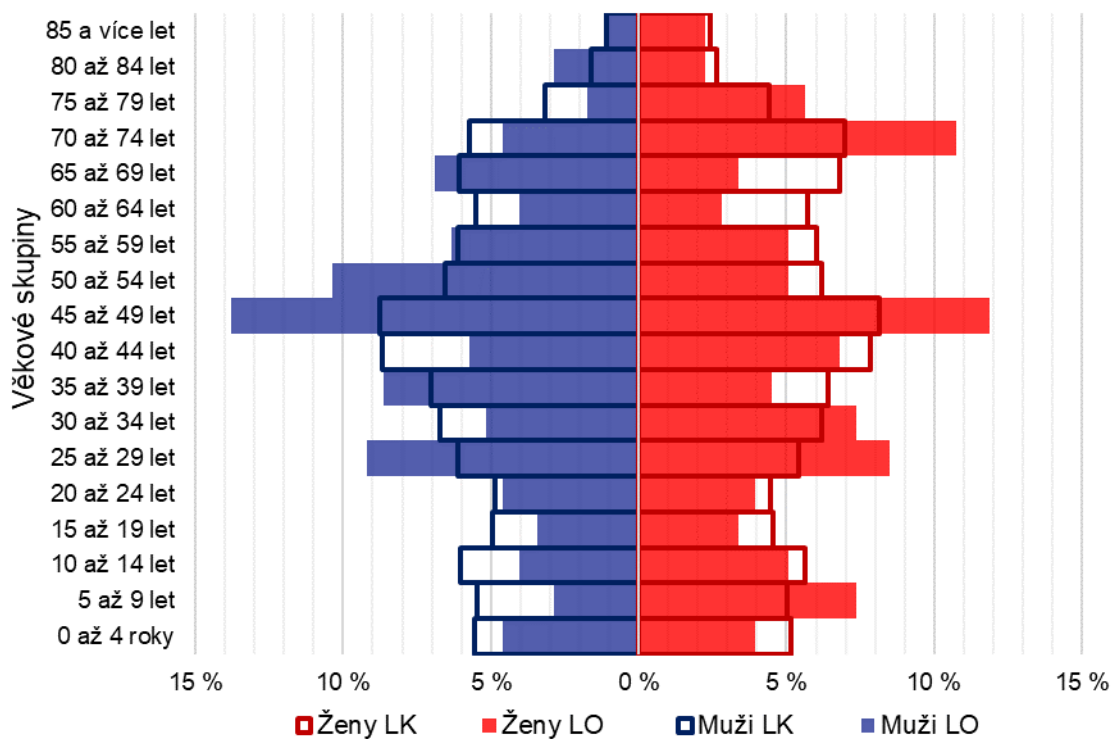
v Levínské Olešnici ke konci roku 2020 vycházel 43,1 let. Pro představu ještě v roce 1991 a 2000 se průměrný věk obce držel na hodnotě 39 let a v roce 2010 na 39,5 let.

**Graf 3 Porovnání věkových struktur obyvatelstva ke dni 31. 12. 2020**



zdroj: ČSÚ

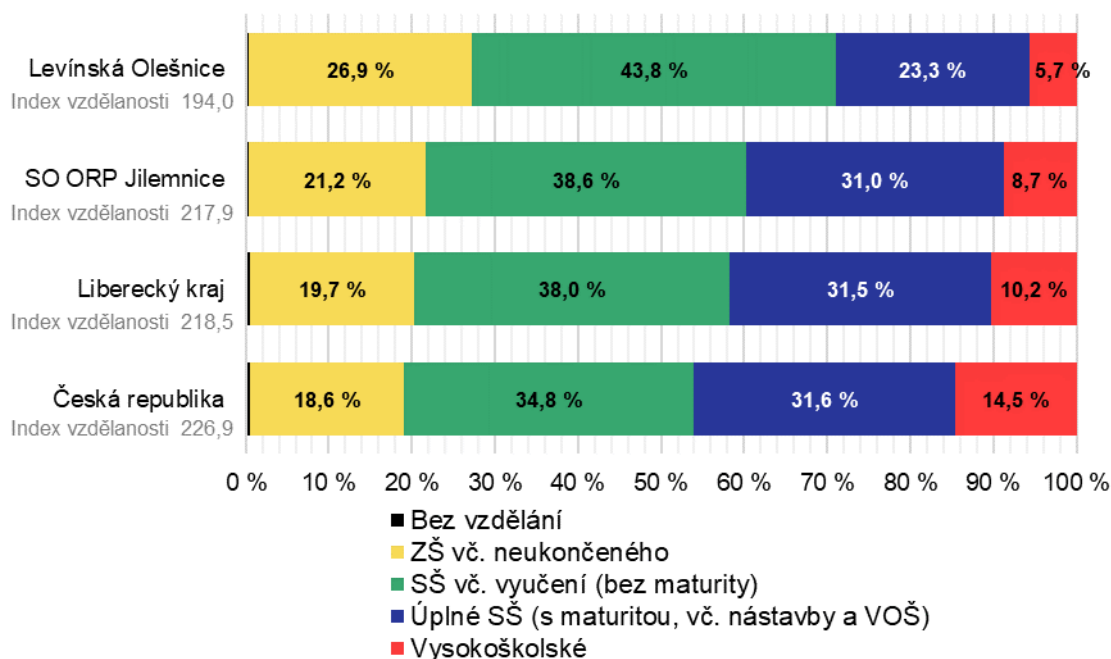
**Graf 2 Věková pyramida Levínské Olešnice a Libereckého kraje k 31. 12. 2020**



zdroj: ČSÚ

Jedním z předpokladů úspěšného sociálního a ekonomického rozvoje je lepší vzdělanostní struktura obyvatelstva. Struktura populace dle nejvyššího dosaženého vzdělání (viz *Graf 4*) u obyvatel starších 15 let byla zjišťována v rámci Sčítání lidí, domů a bytů v roce 2011 (dále jen SLDB 2011). Vzdělanost sice napovídá o kvalitě lidských zdrojů daného území, na druhou stranu vypovídací hodnota je poněkud omezena, jelikož se jedná o data 10 let stará. Nejvíce osob mělo v Levínské Olešnici ukončeno středoškolské vzdělání bez maturity, ne jinak tomu bylo i u vyšších řádovostních jednotek, kde byl však rozdíl mezi první a druhou nejzastoupenější úrovní (úplné středoškolské vzdělání) daleko nižší. O co více lidí má dokončené pouze základní vzdělání a středoškolské bez maturity, o to méně je v Levínské Olešnici zastoupena skupina absolventů úplného středoškolského vzdělání a vysokoškolského vzdělání, což je charakteristickým rysem venkovských sídel. Přehlednějším vzdělanostním ukazatelem je index vzdělanosti, jenž je konstruován jako součet vážených podílů obyvatel v jednotlivých vzdělanostních skupinách z celkového počtu obyvatel starších 15 let. Na základě dat o vzdělanosti ze SLDB 2011 dosahoval index

**Graf 4 Vzdělanostní struktura obyvatelstva (2011)**



*zdroj: SLDB 2011; ČSÚ*

vzdělanosti v Levínské Olešnici hodnoty 194,0 čili výrazně nižší než u ostatních administrativních jednotek. Vzhledem ke stáří dat lze očekávat, že v uplynulé dekádě došlo k jistým proměnám ve struktuře vzdělanosti, avšak nová data budou k dispozici až po vyhodnocení SLDB 2021.

Pravidelně konané SLDB nabízí také mnoho dalších charakteristik, které mohou více napovědět o složení zdejší populace. Z hlediska subjektivně vnímaného národnostního složení se v roce 2011 hlásilo nejvíce lidí (72 %) k české národnosti a žádné další národnosti se v SLDB 2011 neobjevily, jelikož zbytek populace se k národnostní otázce nevyjádřil. S narůstající řádovostní úrovní je však národnostní složení o něco pestřejší, na území SO ORP Jilemnice tak v daném roce žili zástupci Slovenska (199), Polska (50) či Německa (31). Co se týče náboženského vyznání, 27 % osob se považuje za věřící, přičemž 21 % se přímo hlásí k určité církvi či náboženské skupině, další jsou tzv. neinstitutionalizovaní věřící, kteří neinklinují přímo k žádné církvi. Podíl věřících v Levínské Olešnici je ve srovnání s příslušným SO ORP (19 %) a krajem (13 %) o několik p. b. vyšší, což opět souvisí s venkovským stylem života.

Z dat Exekutorské komory ČR plyne, že v roce 2019 žilo na území Levínské Olešnici 8,47 % obyvatel, na něž byla uvalena exekuce. S každým dlužníkem jsou vedeny průměrně více než 4 exekuce. Na druhou stranu vývoj počtu osob zatížených exekucemi každoročně klesá. Na úrovni SO ORP je průměr o něco nižší (7,11 % obyvatel), ale krajský průměr je o 2 p. b. vyšší (10,56 % obyvatel). V celostátním srovnání Liberecký kraj patří ke krajům s vůbec nejhoršími výsledky. V celé České republice pak žije 8,6 % obyvatel s nejméně jednou exekucí.

#### **Celkové shrnutí:**

- Dlouhodobě stagnující vývoj počtu obyvatel s mírně klesající tendencí
- Nízké zastoupení dětské složky v populaci, silná věková skupina 45–49 let
- Vyšší podíl lidí v exekuci

## **Domovní a bytový fond**

Na základě dat z posledního SLDB v roce 2011 tvořilo domovní fond v Levínské Olešnici 206 domů, ve kterých bylo evidováno 248 bytů.

Dominantní část domovního fondu tvořily rodinné domy, jež byly doplněny 2 bytovými domy, v nichž bylo dohromady 10 bytových jednotek. Převážnou většinu bytů vlastní fyzické osoby nebo se zde vyskytují také různé typy spoluvlastnictví. Samotná obec vlastní 5 obecních budov, ve kterých provozuje celkem 9 obecních bytů. Co se týče obydlenosti, k trvalému bydlení sloužilo v roce 2011 49 % domů. Naproti tomu asi 50 % domů bylo obvykle neobydleno, přičemž k hlavním příčinám nevyužívání domu k bydlení patřila přeměna na rekreační obydlí. Z pohledu stáří domovního fondu převažují v Levínské Olešnici domy postavené během 20. století. Stavební vývoj koresponduje s populačním vývojem, tudíž není příliš intenzivní, od roku 2000 se na území obce postavilo 7 nových





domů. Zcela jiná situace platí pro okolní obce, zejména Nová Paka se stala v posledních desetiletích centrem stavebního rozvoje. Vývoj územního rozvoje řeší územní plán z roku 2009, jehož aktualizace proběhla v rámci Změny č. 1 dne 5.1.2018 . Plán vymezuje některé rozvojové plochy, tedy stavební parcely, z nichž jedna se nachází v majetku obce. Nicméně vymezené zastavitelné plochy i vlivem svažitého terénu napovídají, že do budoucna nelze očekávat výrazné navýšení stavební intenzity. Spíše lze očekávat pokračování dosavadní stavební stagnace, případně zastavování proluk, na čemž panuje v obci celospolečenská shoda.

#### Celkové shrnutí:

- Téměř polovina domů slouží rekreačním účelům
- Velmi nízká stavební intenzita v posledních 20 letech

## Ekonomická situace

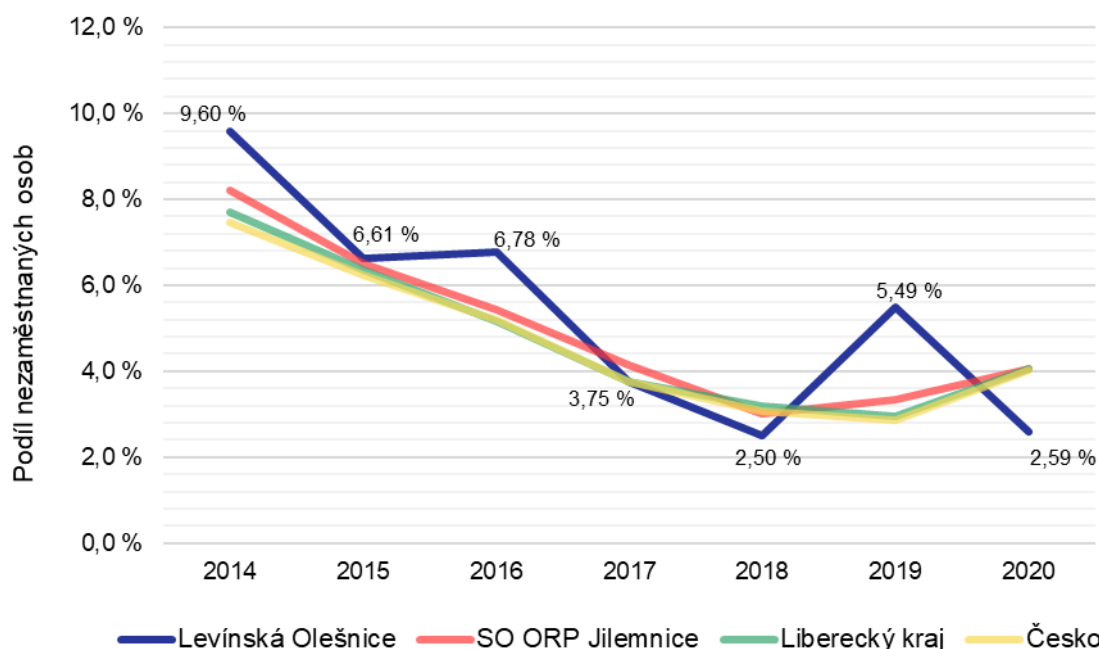
### Trh práce

Situaci na trhu práce, graficky znázorněnou na *Grafu 5*, vysvětluje podíl nezaměstnaných osob. Ve sledovaném období, tj. 2014–2020 (datováno vždy k 31. 12. daného roku), lze zaznamenat obdobné vývojové trendy napříč všemi zahrnutými územními jednotkami.



Ze začátku sledovaného období byl vlivem dopadů globální ekonomické krize podíl nezaměstnaných nejvyšší. Avšak díky následné celostátní ekonomické konjunktuře docházelo k jeho postupnému poklesu, a to na všech řádovostních úrovních. Situace na lokální úrovni je často snadno ovlivnitelná, což lze vidět i v Levínské Olešnici, kde i drobné

**Graf 5 Vývoj podílu nezaměstnaných osob (v %) ke dni 31.12.**



změny na trhu práce mohou významným způsobem ovlivnit celkovou lokální zaměstnanost. I když se podíl nezaměstnaných lidí v obci v roce 2020 pohyboval v nižší hladině než v řádovostně vyšších územních jednotkách, lze v souvislosti ekonomickými dopady pandemie COVID-19 očekávat jeho budoucí nárůst. Právě od zvládnutí ekonomických dopadů způsobených globální pandemií a struktury zaměstnanosti zdejší populace se bude další vývoj lokálního trhu práce odvíjet.

Významným procesem utvářející trh práce je pracovní dojíždka a vyjíždka. Z dat SLDB 2011 vyplývá, že v daném roce patřilo 45 % populace k ekonomicky aktivním osobám, z nichž na 51 % tvořilo každodenní vyjíždku za prací či do škol (81 osob). Z celkového počtu vyjíždějících tvořili značnou část žáci a studenti (23). Více než polovina vyjíždějících mířila za prací či do školy za hranice kraje, což je vzhledem k poloze obce logické. K nejčastějším centrům dojíždky tak náležela sousední Nová Paka (20 pracujících + 5 žáků a studentů), kterou následoval Studenec. Naproti tomu do Levínské Olešnice dojíždělo v daném roce za prací jen 8 osob.

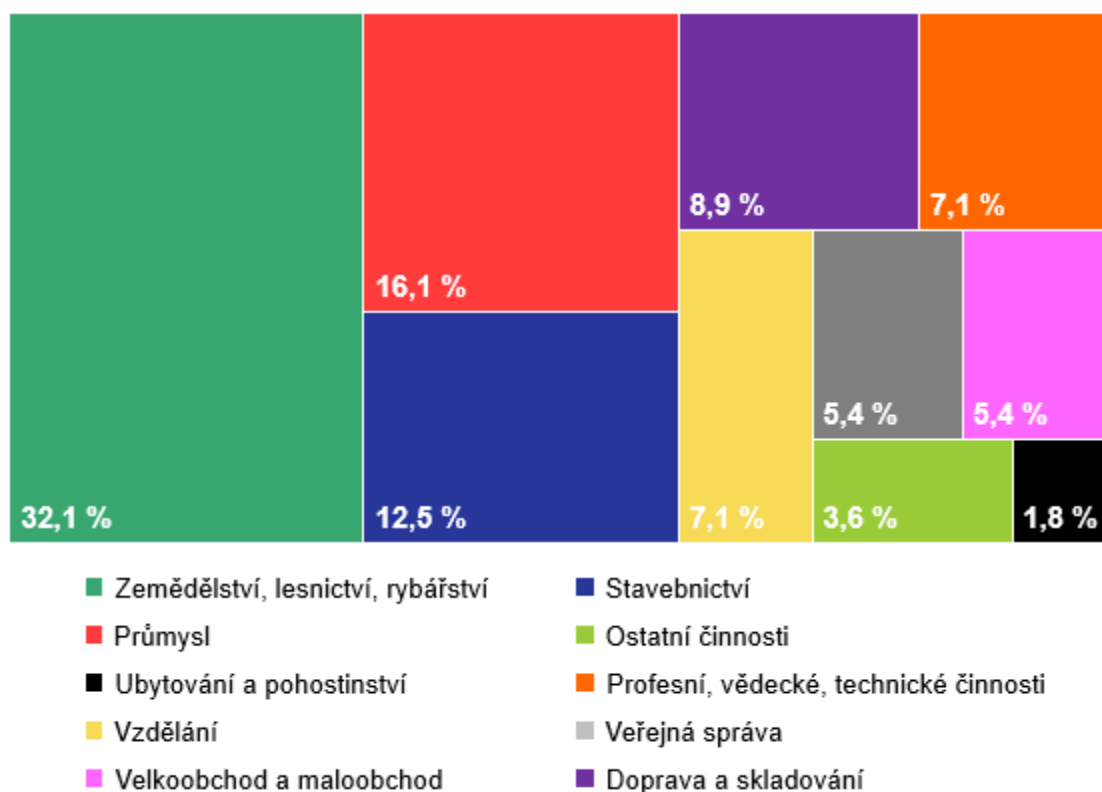
### **Struktura ekonomických subjektů**

K poslednímu dni roku 2020 bylo v obci evidováno 89 podniků, z nichž však jen 69 % vykazuje dlouhodobě aktivitu. Dle právní formy podnikání tvoří 57 % ekonomických subjektů se zjištěnou aktivitou fyzické osoby podnikající dle živnostenského zákona, tzv. OSVČ.

Z hlediska převažující činnosti (viz *Graf 6*) nejvíce ekonomických subjektů podniká v zemědělství, lesnictví, rybářství (32,1 %), dále v průmyslové výrobě (16,1 %) či ve stavebnictví (12,5 %). Většina firem je svým rozsahem velmi malá a buď nezaměstnává žádné další osoby nebo pouze malý počet lidí. Mezi největší zaměstnavatele v Levínské Olešnici patří podniky ZEFA Levínská Olešnice a.s. zaměstnávající asi přes 20 osob nebo firma České dřevo, s.r.o. V místní části Žďár dále působí firma Du-Pe s.r.o. zabývající se kovovýrobou a CNC zpracováním plechů.



**Graf 6 Struktura ekonomických subjektů dle odvětví k 31.12. 2020**



zdroj: ČSÚ

#### Celkové shrnutí:

- Nižší podíl nezaměstnaných lidí
- Velká část ekonomických subjektů v priméru ( tj. primární sektor = v ekonomii zahrnuje jakýkoliv průmysl, který se podílí na těžbě a sběru přírodních zdrojů. Zahrnuje tedy např. zemědělství, lesnictví, těžbu a rybolov.

## Infrastruktura

### *Dopravní infrastruktura*

Z pohledu silniční dopravy představují krajské komunikace III. třídy č. 2931 a č. 2934 nejdůležitější spojení s ostatními obcemi. První z nich spojuje Levínskou Olešnici s mikroregionálním centrem Novou Pakou, kam obyvatelé obce směřují za základními službami a cesta tam zabere asi 7 min jízdy autem. Pomocí III/2931 se lze rovněž dostat na silnici I/16 ve směru Jičín – Trutnov, cesta do těchto měst trvá půl, resp. třičtvrtě hodiny. Naopak druhá silnice (III/2934) představuje důležitý silniční tah pro Žďár, protože tato komunikace propojuje jednak obě místní části, a také se po ní lze dostat do Studence či Staré Paky. Obě



komunikace nepatří mezi dopravou silně zatížené komunikace. Nejčastěji slouží především místním obyvatelům. Na hlavní silnice navazují dále místní a účelové komunikace, jejich technický stav v obou místních částech je z velké části vyhovující nebo dokonce velmi dobrý, čemuž vděčí pravidelným investicím ze strany obce. Z důvodu nevyhovujícího stavebně-technického stavu klenbového mostu z roku 1871, kde dochází ke

křížení silnice III/2931 a železnice došlo v roce 2020 k jeho kompletní přestavbě. Značnou nevýhodou obce v oblasti dopravy je absence celostátních silnic a obecně jejich špatná dostupnost. Nejbližší velkokapacitní komunikace v takřka 50 km vzdáleném Turnově, jejíž dosažení vyjde asi na hodinu cesty autem. Tato situace by se měla zlepšit výstavbou dálnice D35, jež by měla vést až k Jičínu. Předpokládané zprovoznění D35 se zatím odhaduje na rok 2026.

Ve veřejné dopravě zaujímá dominantní postavení železniční doprava. Levínskou Olešnicí prochází železniční trať č. 030 ve směru Liberec – Jaroměř. Avšak na zastávce v obci staví jen osobní vlaky, kterými se lze dostat do Jaroměře, Dvora Králové nad Labem či do sousední Staré Paky, odkud je možné přestoupit na rychlíkové soupravy směřující do Liberce nebo Pardubic. Veřejnou dopravní obslužnost obce také zajišťují autobusové linky. Do obou místních částí zajiždějí v pravidelných intervalech autobusy. V Levínské Olešnici začíná linka č. 964 ve směru do Jilemnice, autobus z obce vyjíždí 5x denně a v opačném směru celkem 9x. V obci také zastavuje okružní linka z Nové Paky č. 535, která zajiždí i do Žďáru. Místní mohou využít několik autobusových zastávek, 3 se nacházejí přímo v Levínské Olešnici a 2 jsou situovány v katastrálním území Žďáru.

### **Technická infrastruktura**

Zásobování pitnou vodou je zajišťováno v každé obci zvlášť samostatným vrtem. Obec Levínská Olešnice je vlastníkem a provozovatelem vodovodu pro obě místní části. Zdrojem pitné vody pro místní část Levínská Olešnice je vrt LO 2 o hloubce 70 m. Voda z něj je čerpána do akumulární nádrže umístěné v AT-stanici, odtud je rozváděna do vodovodní sítě. V místní části Žďár byly v minulosti zaznamenány problémy s kvalitou pitné vody (bakteriologické znečištění) pocházející z nekvalitního zdroje. V roce 2017 provedena stavba nové vrtané studny o hloubce 39,5 m. Voda se čerpá do akumulární nádrže ve vodárně a následným rozvodem se dostává do stávající vodovodní sítě. Tím došlo k vyřešení problémů se zásobováním obyvatelů Žďáru kvalitní pitnou z veřejného vodovodu. Voda nemusí být technologicky upravována, pouze je hygienicky zabezpečena chlorováním. Z důvodu zvýšení efektivity provozu stávajícího vodovodu v obou místních částech byl





v roce 2009 vypracován projekt na dostavbu vodovodu, který také plánoval propojit obě místní části s cílem minimalizace nákladů na provoz vodovodu a zjednodušení evidence. V roce 2021 byla zahájena realizace části tohoto projektu spočívající ve výstavbě výtlačného řádu „A“ a zásobního řádu s napojením do nového vodojemu s akumulací 2 x 40 m<sup>3</sup>. S výstavbou nového vodojemu vyplynula nutnost přestrojení stávající ATS.

Realizací tohoto projektu dojde k navýšení akumulace pitné vody a dalším významným benefitem bude skutečnost, že dojde k vyrovnání tlakových pásem a k plynulejšímu rozvodu vody ve vodovodní síti. V této první etapě se nepočítá s vybudováním zásobního řádu „B“, kterým by došlo k propojení vodovodu z Levínské Olešnice do Žďáru z důvodu vybudování samostatného vrtu. Na obecní vodovodní síť je tak napojeno téměř 100 % trvale i přechodně bydlicího obyvatelstva. Dešťové vody jsou odváděny systémem příkopů, struh a propustků do místní vodoteče. Splaškový kanalizační systém na území obce vybudován není. Odpadní vody z obce jsou zachycovány jednak v bezodtokových jímkách, které jsou vyváženy na čističku odpadních vod (dále jen ČOV), nebo v septicích s přepadem do povrchových vod či v malých domovních čistírnách s odtokem do povrchových vod. Do budoucna se uvažuje o vybudování gravitační splaškové kanalizace, kterou bude odpadní voda odváděna na ČOV Levínská Olešnice. Obecně platí, že municipality (samosprávy) v SO ORP Jilemnice nejsou plynofikovány, a to je případ i Levínské Olešnice. Vzhledem k chybějící plynofikaci je vytápění stávajícího domovního fondu zajištěno především kotli na tuhá paliva, což přispívá ke znečištění ovzduší v obci. Obecně lze stav technické infrastruktury hodnotit jako dobrý.

V obou místních částech funguje bezdrátový rozhlas.

Území obce je kromě společnosti Vodafone celé pokryto telefonním signálem operátorů, ale kvalita signálu v některých částech není optimální, horší kvalitu signálu mají obyvatelé za vlakovým podjezdem. Pokrytí internetem je v obci šířeno přes vzduch a částečně kabelovým vedením (např. budova obecního úřadu), což odpovídá jeho nedostatečné rychlosti. O zkvalitnění by byl v obci zájem, problémem je, že se v naší lokalitě neplánuje žádná modernizace optické sítě, která by zajistila občanům vysokorychlostní internet. Likvidaci komunálních odpadů zabezpečuje obec prostřednictvím firmy Severočeské komunální služby s.r.o. Jablonec nad Nisou separovaným sběrem a jeho odvozem 1x 14 dní na řízené skládky. V katastru obce také funguje systém sběru tříděného odpadu, lokality se sběrnými kontejnery na plast, papír a sklo dále na textil, kovy a použitý jedlý olej se nacházejí v obou částech obce. Kromě klasických kontejnerů mají místní možnost odkládat kompostovatelný odpad do velkoobjemových kontejnerů. Kontejner na velkoobjemový odpad je v obci přistaven vždy po předchozím informování občanů v jarních a podzimních měsících. Nebezpečný odpad je zajišťován mobilním svozem dvakrát do roka prostřednictvím firmy SKS s.r.o. Jablonec nad Nisou.

V roce 2018 valná hromada Jilemnicka-svazku obcí, jehož je Obec Levínská Olešnice řádným členem, schválila založení společnosti s ručením omezeným s názvem EKO Jilemnicko s.r.o., která bude zajišťovat komunitní kompostování v obcích a od dubna 2022 také svoz a likvidaci komunálního odpadu ve všech 21 členských obcích. Za tímto účelem v lednu 2021 svazek zakoupil velký areál ve Mříčné k zajištění zázemí pro společnou techniku Jilemnicka-svazku obcí a také jako zázemí k provozování regionálního odpadového hospodářství.

#### **Celkové shrnutí:**

- Dobrý technický stav místních a účelových komunikací
- Špatná dostupnost velkých měst a dálničních spojení
- Chybějící kanalizace a plynofikace obce

## **Občanská vybavenost**

V zájmu každé místní samosprávy je vytvářet co nejlepší podmínky pro školství, zdravotnictví, správu, tělovýchovu a služby. Ze základní občanské vybavenosti se na území Levínské Olešnice nachází jedno školské zařízení – mateřská škola. V posledních letech obec do budovy školky hodně investovala, proběhla modernizace vybavení a rekonstrukce stravovacího zařízení a jídelny MŠ, dále byly vyměněny vnitřní podlahy v místnostech a došlo k rozšíření topné soustavy. Za základním vzděláním dojíždějí žáci a studenti do ZŠ ve Studenci nebo do sousední Staré Pace. Nejbližší střední školy se pak nalézají v centru SO ORP Jilemnice nebo v Nové Pace. Zajišťování sociálních služeb funguje na mikroregionální úrovni formou terénních služeb, obec má uzavřenou s Městem Jilemnice veřejnoprávní smlouvu na spolufinancování sociálních služeb ORP Jilemnice. Levínská Olešnice má dále veřejnoprávní smlouvu s Pečovatelskou službou Jilemnice, která poskytuje terénní a ambulantní služby osobám se sníženou soběstačností na území SO ORP. Domov seniorů, zajišťující pečovatelské a zdravotnické služby, se také nalézá v Nové Pace. Na druhou stranu sociální problematika v Levínské Olešnici nepatří k závažným problémům, starší lidé zde žijí s mladšími generacemi pohromadě. Z oblasti zdravotnictví není v obci lokalizováno žádné zařízení. Ordinance praktického lékaře pro dospělé a zubního lékaře se nalézá ve 2 km vzdálené Horce u Staré Paky, za komplexnějšími zdravotnickými službami musí místní dojíždět do větších měst. Nemocnice se nacházejí ve Vrchlabí, Jilemnici nebo v Semilech.

Z volnočasové infrastruktury lze zmínit dva kulturní domy, jeden v každé místní části. Technický stav kulturních objektů je uspokojivý, nicméně v budoucnu je potřeba dalších investic. V Levínské Olešnici by měl v blízké budoucnosti navíc vzniknout zcela nový objekt

obecního domu, přizemí se plánuje využít jako zázemí pro Jednotku SDH Levínská Olešnice a zároveň pro místní SDH Levínská Olešnice, v patře se plánují vybudovat dvě bytové jednotky. V obci se dále nachází knihovna, muzeum, dva hřbitovy nebo masážní salón, v provozu je také jedno pohostinské zařízení v KD Levínská Olešnice, jehož vlastníkem je Obec Levínská Olešnice. Sportovní infrastrukturu v místní části Levínská Olešnice tvoří víceúčelové sportovní hřiště vybudované na původním antukovém hřišti a jedno dětské hřiště s drobnými herními prvky. Obě hřiště jsou v dobrém stavu, neboť byly postaveny v roce 2016. Nedostatek víceúčelového hřiště spočívá v zcela chybějícím zázemí a jeho neosvětlení. Sportovní areál se nachází na obecních pozemcích, tudíž je zde prostor jeho dalšího rozvoje. Za běžnými službami dojíždí místní občané do nedaleké Nové Paky, za službami nedenního charakteru je pak nutné dojíždět do meziregionálních center Jičina a Hradce Králové nebo Semil a Liberce.

#### **Celkové shrnutí:**

- Přítomnost mateřské školy
- Potřeba dalších investic na opravu kulturních zařízení v obci
- Dobré zázemí pro rozvoj společenského a kulturního života
- Víceúčelové sportovní hřiště bez adekvátního zázemí a osvětlení

## **Společenský život**

### ***Spolková činnost***

K tradičním aktérům společenského života v obcích náleží různé spolky a organizace. V Levínské Olešnici plní tuto roli zdejší Sbor dobrovolných hasičů (dále jen SDH), hasičská organizace je přítomna i v místní části Žďár. Žďárský sbor (založen v roce 1887) je dokonce o šest let starší než olešnický. Všechny místní spolky jsou významnými aktéry sportovního a kulturního života v obci. Kromě společenských akcí a primárního poslání (tj. ochrana zdraví obyvatel i jejich majetku) jsou prospěšní také obci a jejímu okolí díky pravidelným brigádám, kdy se zapojují do sázení stromků v obecních lesích, úklidu krajiny od odpadků, zvelebování veřejného prostranství či pomocí s odvozem a recyklací odpadů či železa. Oba sbory mají své vlastní hasičárny (olešnická hasičárna je součástí obecního úřadu), členové SDH Levínská Olešnice se zapojují do různých hasičských soutěží. Ve Žďáru kromě družstva dospělých fungují i mladí hasiči, kteří si jednak osvojují všestrannost, ale také spolu tráví čas na výpravách do přírody. Soustavu spolků doplňuje Myslivecký spolek Levínská Olešnice,

kteřé je také aktivní v zapojení do činnosti obce. Výčet organizací je úplný až po započtení MO ČRS Košťálov (rybáři) , jejíž členové jsou i obyvatelé z Levínské Olešnice. Náplní spolku je kromě brigád také organizace rybářských závodů. Celkově lze spolkovou činnost díky výraznému zapojení do veřejného života označit za pestrou a relativně bohatou. Vedení obce pravidelně zmíněné spolky podporuje např. tím, že mohou zcela zdarma po celý rok využívat pro své aktivity obecní budovy. Neorganizovanou, ale přesto pro mezilidské vztahy přínosnou aktivitou jsou neformální sportovní setkání, respektive tréninky nohejbalu, volejbalu či stolního tenisu.

## ***Společenské a kulturní akce***

Organizaci společenského života má na starosti výbor (zastupitelstva) kulturní a sociální. Jak bylo zmíněno výše, bohatá aktivita spolků a sdružení se odráží i v počtu řady společenských a kulturních akcí, jež se skládají z venkovních i vnitřních událostí. Dějištěm vnitřní zábavy jsou tradičně sály kulturních domů (v Levínské Olešnici a ve Žďáře), naopak venkovní akce probíhají často na víceúčelovém hřišti nebo na zatravněné ploše v blízkosti budovy mateřské školy či venkovních prostorách okolo obecního úřadu a kulturních domů.

Většina akcí je spjata s konkrétním datem, které je každý rok víceméně stejné. Začátek roku se neodmyslitelně pojí s plesy a bály. V Levínské Olešnici je dětem určen hasiči pořádaný maškarní bál, dospělí pak více ocení hasičský ples s živou hudbou. Tradiční akcí už se stala Tříkrálová sbírka. Zimní radovánky si užívají hlavně děti, v únoru pro ně bývají připraveny Bobové závody. Když začne sníh tát, vydávají se nejen děti „Po stopách Jettiho“. Z jarních akcí můžeme zmínit velikonoční zábavu a velikonoční tvoření, tudíž se zabaví každá věková skupina. S oteplováním se počasím se některé akce přesouvají do venkovního prostředí. Velkou akcí pro děti je Olešnické vítání prázdnin koncipované jako dětský den. Sportovní sezóna vrcholí zářijovým nohejbalovým turnajem. Na podzim se koná koná např. Setkání dříve narozených doprovázené živou hudbou a Putování k Roubence. Konec roku patří mj. Adventnímu tvoření a vánočnímu koncertu. Další akce nemají svá data pevně stanovená, jedná se např. o divadelní představení hostujících ochotníků, tématické výstavy, přednášky či vítání občánků. Oba SDH také v mezičase organizují různé výlety či výjezdy na hasičská setkání k různým příležitostem.

### **Celkové shrnutí:**

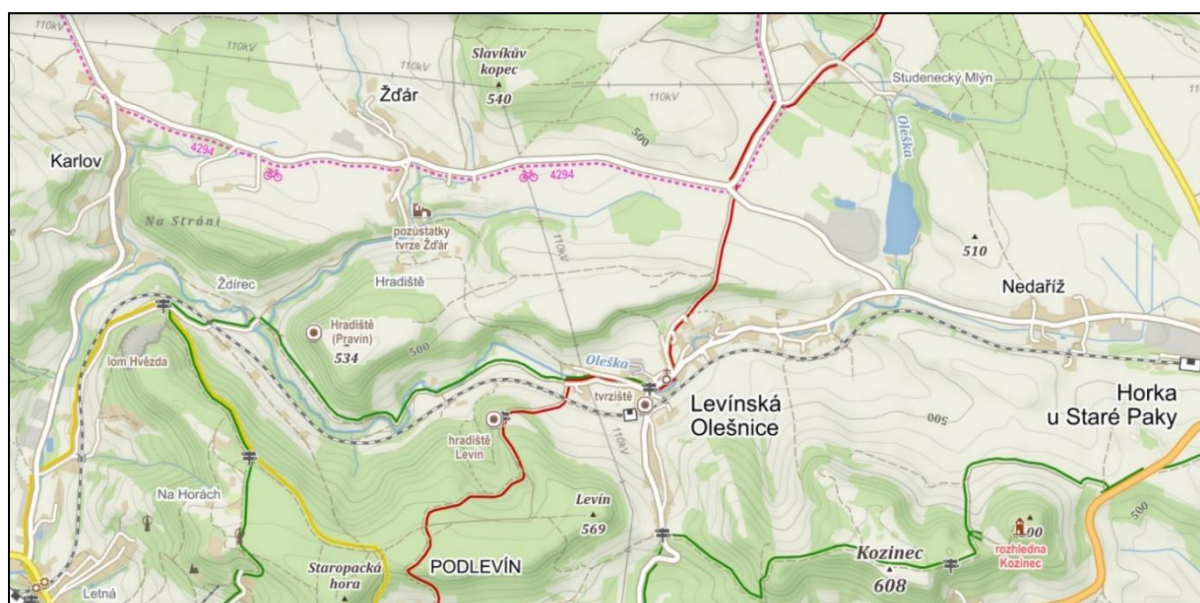
- Důležitá role spolků na rozvoji kulturního života v obci
- Dva kulturní domy (v každé místní části jeden)
- Relativně bohatý kulturní a společenský život



## Cestovní ruch

Turismus se v posledních letech stává nedílnou součástí rozvojových dokumentů, jelikož se jedná o oblast, jež dokáže významným způsobem ovlivňovat rozvojovou trajektorii, proto ani na lokální úrovni by tato problematika neměla chybět. Krkonošské podhůří, tedy oblast, kde leží i Levínská Olešnice, můžeme označit za turisty opomenutou, klidnou, leč zajímavou

**Obr. 3 Turistická mapa Levínské Olešnice a okolí**



*zdroj: mapy.cz*

oblast lákající na zvlněnou krajinu vyzývající k relaxaci s možností dojezdu do ne až tak vzdálených horských letovisek. Přímo na území obce Levínská Olešnice se nachází hradiště Levín, které tvoří již jen terénní pozůstatky menšího šlechtického hradu Levína, první zmínka o jeho vzniku se datuje okolo roku 1318. Během posledních několika desítek let měl výskyt polodrahokamů ( acháty, jaspisy, křemen) v blízkém okolí hradu a jejich bezohledná těžba za následek těžké poškození hradní zříceniny, zvláště jejího předhradí. Hradiště Levín je zapsáno v Ústředním seznamu kulturních památek ČR.

Za zmínku také stojí původně gotický kostel Věch svatých, který se v 1. polovině 19. století dočkal přístavby věže a následné přestavby. Okolo kostela lze obdivovat větší množství pískovcových soch světců z dílny novopackého mistra sochaře Suchardy. Většina těchto sakrálních památek je zapsána v Ústředním seznamu kulturních památek ČR. Dalšími nejstaršími památkami jsou zbytky středověkých staveb, tvrziště Levínská Olešnice z velké části poničené při výstavbě železnice, zaniklý hrad Pravín či zbytky tvrze Ždár. Pozůstatky

těchto dříve významných staveb jsou v krajině dodnes patrné, ale hmatatelných reliktnů příliš není, snad jen pojmenování obce po hradišti Levín. Jak ve Žďáru, tak v Levínské Olešnici můžeme nalézt dochované roubené stavby původní lidové podkrkonošské architektury.

Centrum obce v Levínské Olešnici dotváří před pár lety zbudovaný odpočinkový veřejný prostor – park s altánem, suchou řekou a malým amfiteátr. Další stavební rozvoj centra obce se ale přímo nabízí, neboť hned naproti kostelu navazuje na zástavbu pastvina, jejímž majitelem je právě obec. Katastrem obce prochází cyklostezka č. 4294, avšak ta nevede přímo do centra Levínské Olešnice. To by se v budoucnu mělo změnit přeznačením stávající cyklistické sítě. Nabízí se i cyklistické propojení s nedalekou Novou Pakou, bariéra projektu ovšem spočívá ve vlastnických vztazích. Určitý potenciál rozvoje existuje i v případě pěší

### **Obr. 3 Veřejný prostor v Levínské Olešnici**



*zdroj: mapy.cz; L. Vedralová*

turistiky. Obcí již sice prochází dvě turistické trasy – červená a dvě zelené turistické značky, na druhou stranu se na území obce nalézají mnoho dalších pěších stezek a tras, kde existuje i možnost určitého rozvoje v podobě vybudování zajištění mobiliáře či tvorbou naučných stezek. Zázemí pro turisty je tvořeno restaurací Oleška a dvěma chalupami určeným k soukromému pronájmu.



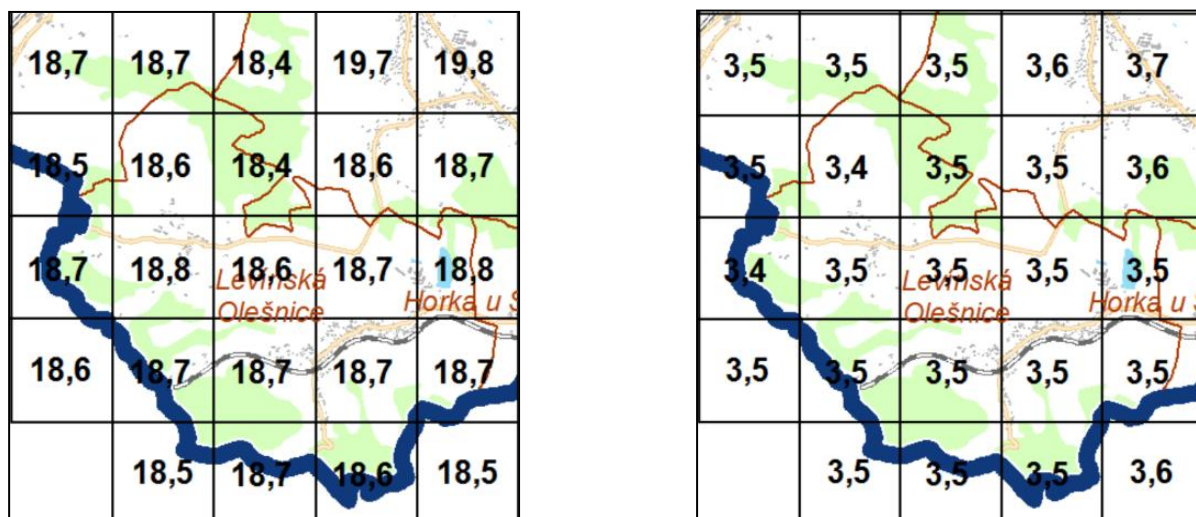
## Celkové shrnutí:

- Klidné území krkonošského předhůří
- Absence turisticky atraktivních míst přímo na území obce, avšak blízkém okolí jsou
- Přítomnost neznačených stezek a cest s možností rozvoje tematické pěší turistiky
- Dvě chalupy určené ke krátkodobému pronájmu

## Životní prostředí

Území Levínské Olešnice se rozkládá v Krkonošské geomorfologické oblasti, resp. celku zvaném Krkonošské podhůří, pro který je charakteristická členitá krajina s reliéfem pahorkatiny a vrchoviny. Nadmořská výška odpovídá kopcovitému reliéfu, nejvyšším bodem (590 m) je Varta, západní vrchol Kozince (608 m), který však již leží v katastru Vídochova. Naopak nejnižší leží hladina říčky Olešky u osady Ždírec (430 m n. m.). Zvláštní postavení zaujímá vrch Levín, jenž dal celé obci jméno. Z klimatologického hlediska náleží Levínská Olešnice do mírně chladné a

**Obr. 4** Roční průměr koncentrace [ $\mu\text{g}\cdot\text{m}^{-3}$ ] PM10 (vlevo) a NO2 (vpravo) v Levínské Olešnici (2015–2019)



zdroj: portal.chmi.cz

vlhké oblasti. Dlouhodobý roční úhrn dešťových srážek přisuzuje oblasti Novopacka 800 až 900 mm vodního sloupce, v roce 2020 zde však spadlo jen mezi 550 a 600 mm. Dle portálu Intersucho zde však riziko půdního sucha není nikterak velké. Průměrná teplota se zde pohybuje mezi 7 a 8 °C, v minulém roce byl průměr o jeden stupeň vyšší, tedy mezi 8 a 9 °C. Hlavním vodním tokem je říčka Oleška procházející celou obcí. Dále se zde nacházejí Nedařížský potok, potok Roubenka a další bezejmenné toky. Ač v obci není vymezena

záplavová oblast, říčka Oleška se ze svého koryta občas vylíje. Poslední zkušeností jsou povodně z roku 2013. Nejen díky tomu si zastupitelstvo obce nechalo zpracovat digitální povodňový plán.

Výhodou Levínské Olešnice je absence vytižených dopravních tahů či dalších původců znečištění. Čistého ovzduší si lze povšimnout na *Obr. 4*, který zachycuje koncentraci polévacích částic prachu – PM<sub>10</sub>, resp. PM<sub>2,5</sub> a NO<sub>2</sub> (oxid dusičitý). V horských oblastech severně od obce je situace samozřejmě ještě lepší, někde je koncentrace polévacích částic prachu i poloviční, naopak ve větších městech jako jsou Semily je situace horší. Jediným blízkým znečišťovatelem je zemědělské družstvo ve Studenci, které pravidelně vypouští do ovzduší nadlimitní množství amoniaku. Z ekologických zátěží v obci lze zmínit jen skládku tuhého komunálního odpadu blízko vodní nádrže/rybníka.

Jedním z indikátorů, který pomáhá určit kvalitu životního prostředí je koeficient ekologické stability (dále KES). Konstruuje se tak, že do čitatele se dosadí celková rozloha tzv. stabilních krajinných prvků (lesy, louky či vodní plochy), naopak ve jmenovateli je součet tzv. nestabilních krajinných prvků (orná půda, zastavěné či jinak člověkem přetvořené oblasti). V případě Levínské Olešnice dosahovala hodnota indikátoru KES 1,6, což svědčí o tom, že zdejší území je spíše bližší přírodnímu přirozenému stavu než antropogenně přetvořené krajině. Hlavním důvodem dosažené hodnoty KES je velká rozloha trvalých travních porostů, neboť plocha lesů a orné půdy je víceméně totožná. Vyšší řádovostní jednotky jsou lesem pokryty ještě více, a tak také KES zde vychází vyšší, v SO ORP Jilemnice 3,2, v okrese Semily 2,1 a v Libereckém kraji 2,4. Národní průměr ukazuje, že zemědělství a jinak antropogenně upravené oblasti jsou důležitou součástí naší krajiny zabírající téměř polovinu rozlohy, KES u celého Česka vychází 1,1.

Vlivem kopcovitého reliéfu je část území postižena možnou vodní erozí, nejohroženější jsou relativně strmé svahy jižně od Levínské Olešnice zdvihající se k vrchu Kozinec. Větrná eroze výrazněji riziko nepředstavuje. Lesní pozemky v katastru obce spadají povětšinou do obecní správy. Z důvodu rozšíření kůrovce a faktu, že většina obecních lesů jsou jehličnaté, bylo přistoupeno k masivní těžbě dřeva, z níž obec v začátcích vydělá na prodeji dřeva, ale v dlouhodobém horizontu budou následky značné. Obec už byla částečně kompenzována penězi z Lesnického fondu Libereckého kraje a Ministerstva zemědělství, ale škody tuto částku přesahují. Naštěstí místní spolky se aktivně zapojují do výsadby nových stromů. Z hlediska ochrany se na území obce nenalézají žádné maloplošné nebo velkoplošné zvláště chráněné území, pouze jeden chráněný strom (dub ve Žďáře). K jediným ochranným prvkům krajiny tak patří Územní systém ekologické stability krajiny (ÚSES). Katastrem obce prochází regionální a lokální biokoridor, zároveň je zde lokalizováno i regionální i lokální biocentrum. Oba prvky jsou až na výjimky spjaty s vodními toky a liniovými pásy lesů.

### **Celkové shrnutí:**

- Kopcovitý charakter podhůří Krkonoš
- Relativně čisté životní prostředí, absence významných znečišťovatelů
- Nutnost vykácení mnoha hektarů lesa za účelem ochrany vůči kůrovci

## **Bezpečnost a kriminalita**

Obec Levínská Olešnice spadá do obvodního oddělení Policie ČR v Jilemnici, které patří z celorepublikového pohledu k dlouhodobě podprůměrným, co se týká kriminality vyjádřené indexem kriminality (množství trestných činů na 10 000 obyvatel), tj. kriminalita je zde nízká. Za posledních sedm let bylo nejvíce trestných činů spácháno (a nahlášeno) v roce 2014 (263), avšak od té doby počet trestných činů až na rok 2018 klesal až na 100 v roce 2019. Nicméně v roce 2020 počet správních deliktů narostl, a to jsou zveřejněna pouze data za leden až listopad. Mezi sledovanými roky se jilemnické obvodní oddělení řadilo mezi 15 % nejlepších, tedy těch s nejmenší mírou kriminality. Obdobně dobrá je situace v obvodních oddělení Lomnice nad Popelkou a Nová Paka, naopak v OO Špindlerův Mlýn je díky malému množství trvale bydlících a vyšší kriminalitě motivované turismem stav úplně opačný. Územní odbor v Semilech je na tom v Libereckém kraji s kriminalitou nejlépe, kdežto samotný Liberecký kraj je čtvrtý nejhorší (po Praze, Ústeckém a Moravskoslezském kraji). Data o kriminalitě na úrovni samospráv nejsou zveřejňována. Lze se domnívat, že ani Levínské Olešnici se kriminální činnost úplně nevyhýbá, byť vzhledem k venkovskému charakteru obce a sousedské pospolitosti nedosahuje takové úrovně jako v centru příslušného obvodního oddělení.

Všechny složky integrovaného záchranného systému (policie, hasiči i záchranná zdravotnická služba) mají své výjezdové základny v Jilemnici a Nové Pace. Z Jilemnice trvá cesta do různých částí Levínské Olešnice mezi 15 a 20 minutami, zatímco z Nové Paky, která je však součástí Královehradeckého kraje, je jízda bezmála o polovinu kratší. Nemocnice se však nachází pouze v Jilemnici. Naopak profesionálním hasičům mohou pomoci ti dobrovolní buď z Levínské Olešnice či dalších blízkých obcí.

### **Celkové shrnutí:**

- Nízká míra kriminality v obvodním oddělení PČR Jilemnice
- Lokace složek IZS v Jilemnici i Nové Pace
- Přítomnost vlastní JSDH

## **Správa obce**

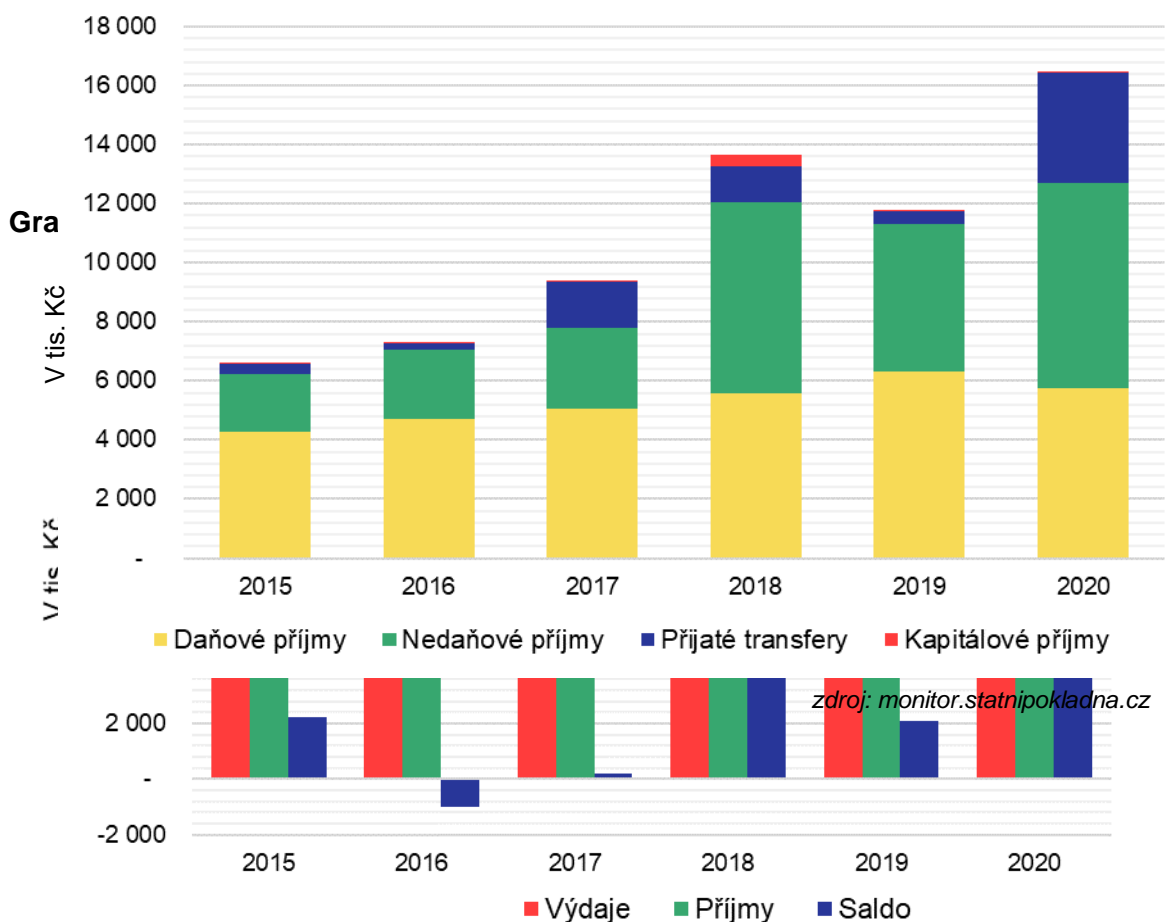
### ***Řízení obce***

Levínská Olešnice je územně samosprávním subjektem se základní působností. Základním obecním orgánem je 7členné zastupitelstvo, v jehož čele stojí uvolněná osoba starostky. Ze zastupitelů není nikdo ve své pozici uvolněn. Obecní zastupitelstvo zřizuje ze zákona povinně finanční a kontrolní výbor, dále je zřizován výbor investiční a výbor kulturní a sociální, jenž koordinuje kulturní a společenské akce v Levínské Olešnici. Zřizovatelem příspěvkové organizace MŠ Levínská Olešnice, která zaměstnává 3 osoby, je obec. K informování občanů o dění v obci slouží webové stránky obce, kde se např. nalézají výpisy ze zasedání zastupitelstev, digitální verze informačního letáku pro občany a mnoho dalších informací, též existuje možnost nechat si důležité informace např. o aktuálním stavu vody v obecním vodovodu posílat pomocí SMS.

### ***Hospodaření obce***



**Graf 8 Struktura obecních příjmů Levínské Olešnice mezi roky 2015–2020**



zdroj: monitor.statnipokladna.cz

Z finanční analýzy obecního nakládání s finančními prostředky je patrné, že obecní pokladna ve sledovaném období 2015–2020 hospodařila zdravě, neboť až na rok 2016 vždy hospodaření skončilo ke konci roku v přebytku (viz Graf 7). Nejvyšší příjmy zaznamenala obec paradoxně v roce 2020, což bylo způsobeno především díky nedaňovým příjmům a úspěšně získaným dotacím (viz Graf 8), zejména těch na zmírnění dopadů kůrovcové kalamity od Ministerstva zemědělství a Lesnického fondu Libereckého kraje. Stejný rok byl charakteristický i nejvyššími výdaji v obecním hospodaření. V tomto roce probíhaly větší akce zaměřené na lesní hospodářství silně zasažené kůrovcovou kalamitou, ale také byla mj. rekonstruována podlaha v jídelně MŠ. I přesto finanční prostředky obce v tomto roce vrostly o více než 6 mil. Kč, k 31.12. 2020 tak obec měla na běžných účtech 19 mil. Kč. Z Grafu 8 je patrné, že hlavní zdroj příjmů tvoří podíly ze sdílených daní. Ty se průběhu sledovaného období postupně navyšovaly až do roku 2020, kdy zejména vlivem ekonomických dopadů pandemie COVID-19 se všem územním samosprávám snížily podíly daňových příjmů. Do budoucna lze očekávat, že výše podílu příjmů ze sdílených daní se bude odvíjet od zvládnutí ekonomických dopadů pandemie na celostátní úrovni, a také

případnou změnou daňového mixu. Do nemovitého majetku Levínské Olešnice náleží budova žďárské hasičské zbrojnice, bývalá prodejna ve Žďáru přestavěná na domek s rodinným bydlením, oba kulturní domy, objekt obecního úřadu, budova mateřské školy či budova č. p. 152 v budoucnu přestavěna na obecní dům za cca 14 milionů Kč.

#### **Celkové shrnutí:**

- Zdravé finanční hospodaření s pravidelným navyšováním finančních rezerv
- Využívání dotačních titulů

## **Vnější vztahy**

Každá obec má vždy i nějaké sousední municipality a je vždy otázkou komunikace a koordinace, zda tyto obce dokážou vzájemnou blízkost využít ve svůj prospěch. Základem toho je členství v různých spolcích a sdruženích, které jsou samostatné právní subjekty a vznikají za účelem určitého společného cíle. Takovým subjektem je právě Dobrovolný svazek obcí (dále DSO) Jilemnicko, jehož je obec součástí. Členskou základnu DSO tvoří celkem 21 municipalit, jež spolupracují především v environmentální a oblasti a za účelem propagace regionu. Základním cílem je především společné podávání žádostí o dotační tituly. Z aktivních projektů stojí za zmínku kulturní program v Jilemnicích – Krakonošovy letní večery, workshopy pro pracovníky veřejné správy či zřízení firmy EKO Jilemnicko s.r.o., jež provozuje síť šesti komunitních kompostáren a v budoucnu bude provozovat regionální odpadové hospodářství. Prostřednictvím DSO je obec zapojena do jiného regionálního uskupení – Místní akční skupiny (dále MAS) „Přijďte pobejt“. MAS funguje na principu "komunitně vedeného místního rozvoje" a metodě LEADER. Kromě zástupců z veřejného sektoru MAS sdružuje zástupce neziskových organizací a soukromé podnikatelské sféry. MAS skrze výzvy podporuje rozvoj venkova a komunitní život v oblasti Jilemnicka. Hlavním nástrojem MAS jsou propojování různých aktérů a efektivní využívání dotačních titulů z investičních a strukturálních fondů EU. Na celostátní úrovni je Levínská Olešnice aktivním členem Sdružení místních samospráv ČR, jehož cílem je hájit zájmy převážně menších obcí na národní úrovni a je také členem SMO ČR.

#### **Celkové shrnutí:**

- Obec je v různých měřítkových úrovních členem několika regionálních sdružení

# SWOT ANALÝZA

SILNÉ STRÁNKY	SLABÉ STRÁNKY
<ul style="list-style-type: none"> <li>■ Kvalitní životní prostředí a vhodné krajinné podmínky pro rekreaci</li> <li>■ Blízkost regionálních center (Nová Paka, Jilemnice, Vrchlabí)</li> <li>■ Obslužnost vlakovou dopravou</li> <li>■ Dobré zázemí pro rozvoj společenského života (dva kulturní domy)</li> <li>■ Úspěšné získávání finančních prostředků z dotačních titulů</li> <li>■ Technický stav místních a účelových komunikací</li> <li>■ Klidná dopravní situace v intravilánu obce</li> <li>■ Lokalizace mateřské školy</li> <li>■ Nízká míra kriminality</li> <li>■ Finanční rezerva na obecním účtu</li> </ul>	<ul style="list-style-type: none"> <li>■ Periferní poloha na pomezí dvou krajů</li> <li>■ Špatná dostupnost větších center a dálničních spojení</li> <li>■ Většina podniků realizuje svou činnost v priméru</li> <li>■ Absence kompletní technické infrastruktury (kanalizace, plynofikace)</li> <li>■ Vysoký podíl lidí v exekuci</li> <li>■ Dopady kúrovcové kalamity</li> <li>■ Nepříznivá demografická situace</li> <li>■ Chybějící zázemí v blízkosti víceúčelového hřiště</li> <li>■ Lokalizace skládky tuhého komunálního odpadu v blízkosti vodní nádrže</li> </ul>
PŘÍLEŽITOSTI	HROZBY
<ul style="list-style-type: none"> <li>■ Rozvoj technické infrastruktury (splašková kanalizace, rekonstrukce veřejného osvětlení)</li> <li>■ Realizace environmentálních projektů (výsadba stromů)</li> <li>■ Zalesňování nevyužitých pastvin</li> <li>■ Rozšíření volnočasové infrastruktury</li> <li>■ Pokračování v revitalizaci centra obce a budování návsi</li> <li>■ Citlivá podpora lokálního cestovního ruchu (napojení obce na síť cyklotras, tvorba naučných stezek)</li> <li>■ Investice do opravy kulturních zařízení v obci</li> <li>■ Finanční prostředky z pronájmu kulturních domů</li> </ul>	<ul style="list-style-type: none"> <li>■ Úbytek obyvatel obce</li> <li>■ Nárůst nezaměstnanosti</li> <li>■ Přeměna bytového fondu na rekreační využívání</li> <li>■ Utlumování činnosti spolků</li> <li>■ Snížení kvality vody v MČ Žďár</li> <li>■ Nerealizace vybraných projektů vlivem jejich finanční náročnosti</li> </ul>

# NÁVRHOVÁ ČÁST

---

Na základě detailního seznámení se situací v obci (s využitím veškerých analytických podkladů, softwaru AGIS, terénního šetření apod.) a výstupů ze SWOT analýzy je možné navrhnout další směřování obce Levínské Olešnice. V této kapitole je představena metoda aplikované strategie, prostřednictvím které došlo ke zformování budoucí dlouhodobé vize a strategických cílů. Každý strategický cíl se dále skládá z několika příslušných opatření, v jejichž rámci jsou pak definovány konkrétní aktivity. Tato vícestupňová hierarchie zajistí propojení každého jednotlivého uskutečněného projektu s dlouhodobě nastolenou vizí rozvoje obce.

## Metodika zpracování

Před zahájením zpracování dokumentu ustanovila obec Levínská Olešnice *tzv. pracovní skupinu*, tj. seznam členů, kteří měli šanci dokument v průběhu jeho dílčí tvorby připomínkovat. Tímto krokem došlo k zajištění, že program rozvoje nebyl vytvořen na základě priorit jednotlivce.

Po ustanovení pracovní skupiny proběhlo diskusní setkání zástupce pracovní skupiny obce s koordinátorem zpracovatelského týmu. Cílem tohoto setkání bylo bližší seznámení s obcí, charakteristika pozitiv a negativ současné situace, ve které se obec nachází, odhalení potenciálních problémů, příležitostí a reálných výzev pro následujících ( $\pm 10$ ) let.

Podklady z diskusního setkání spolu s terénním šetřením a daty z veřejně dostupných zdrojů byly základem pro sestavení analytické části. Analytická část byla zakončena zformováním SWOT analýzy shrnující aktuální silné a slabé stránky a budoucí příležitosti a hrozby. Následovalo vypracování základní struktury návrhové části založené výhradně na poznatcích či trendech objevených v předešlých krocích.

Pracovní verze strategického dokumentu byla předána spolu s kompletní analytickou částí, vizí a návrhem strategických cílů k připomínkování členům pracovní skupiny.

## Anketa

Veřejná anketa mezi občany obce Levínská Olešnice probíhala od 10.9. do 23.9.2021. Účelem ankety bylo zjistit, jak (ne)spokojeně se občanům v obci žije, a jaké jsou jejich názory ohledně budoucího rozvoje obce. Ankety se zúčastnilo celkem 51 osob, z toho 86 % respondentů z Levínské Olešnice a 14 % ze Žďáru. Výstup z dotazníkového šetření je přílohou tohoto dokumentu.

## Dlouhodobá vize

Rozvojová vize je pozitivní formulací žádoucího stavu, kterého chce obec Levínská Olešnice dosáhnout v horizontu přibližně deseti let. Vize je navržena na základě podrobného poznání a kritického zhodnocení současného stavu, detekováním silných a slabých stránek oblasti a stanovením možných vlivů z vnějšího prostředí, kterým obec může ve střednědobé budoucnosti čelit. Vize stanovuje žádoucí směr rozvoje, definuje hlavní současné i hrozící problémy a rozvojové priority, na které se vedení obce za očekávaného přispění a podpory občanů v budoucích letech zaměří.

### *Levínská Olešnice v letech 2021 až 2027*

*Obec Levínská Olešnice poskytne svým občanům odpovídající nabídku základních služeb občanské vybavenosti, rozmanitý kulturní a společenský život, včetně plnohodnotného sportovního vyžití, jež je předpokladem pro zdraví a spokojenost občanů, neméně pak i pro udržování a rozvoj dobrých mezilidských vztahů.*

*Pro dosažení kýženého stavu je tak nezbytné náležitě pečovat o kvalitu a funkčnost stávající veřejné infrastruktury (předpokladem je zde pravidelná údržba dopravního a občanského zázemí), a prohlubovat dobré společenské vztahy mezi obyvateli, kterých lze docílit zejména kvalitní nabídkou volnočasových aktivit.*

*Vědoma si posilujícího významu turismu bude obec Levínská Olešnice v mírné a udržitelné rovině usilovat o rozvoj potenciálu oblasti z hlediska cestovního ruchu a turistiky.*



## Strategické cíle a opatření

Strategické cíle představují jednotlivé kroky, které povedou k zamýšlenému rozvoji oblasti tak, aby bylo dosaženo naplnění výše uvedené vize rozvoje obce. Jednotlivá opatření a dílčí aktivity jsou seskupeny do strategických oblastí, které je žádoucí nejvíce rozvíjet.

<b>CÍL 1: ZAJISTIT ODPOVÍDAJÍCÍ ÚROVEŇ DOPRAVNÍHO A TECHNICKÉHO ZÁZEMÍ</b>	
<b>SPECIFICKÉ CÍLE</b>	<b>OPATŘENÍ A AKTIVITY</b>
<b>1.1 Zkvalitnění dopravní infrastruktury prostřednictvím úprav, rekonstrukcí a modernizací přispívajících ke zvýšení bezpečnosti a plynulosti pěšího, cyklistického i silničního provozu</b>	1.1.1 Rekonstrukce a opravy silnic, místních a účelových komunikací a cest v obci s důrazem na zvýšení bezpečnosti provozu <i>Aktivity: - Kompletní oprava cesty p.č. 1423/2 - Oprava cesty k Paulům</i>
	1.1.2 Vybudování cesty vč. inženýrských sítí k pozemkům určených k zástavbě dle ÚP
	1.1.3 Zpevnění a oprava lesních cest na území obce <i>Aktivity: - Opravy páteřních cest – Levín - Oprava cesty okolo Slavíkova kopce - Oprava cesty od chalupy p. Červeného</i>
	1.1.4 Pravidelná údržba pozemních komunikací a cest vč. příslušného značení
	1.1.5 Zpracování koncepce rozvoje cyklotras a cyklostezek v území
	1.1.6 Rozšíření sítě cyklotras a cyklostezek na území obce prostřednictvím výstavby nových úseků pro cyklisty <i>Aktivita: Výstavba cyklostezky Levínská Olešnice – Nová Paka</i>
<b>1.2 Rozvoj technické infrastruktury</b>	1.2.1 Posílení vodovodu v jižní části obce
	1.2.2 Osvěta a informovanost občanů ve věci nevyhovujícího způsobu nakládání s odpadními vodami
	1.2.3 Nalezení optimálního řešení pro nakládání s odpadními vodami – <i>např. podpora DČOV</i>
	1.2.4 Rekultivace míst pro tříděný odpad v obou místních částech (zpevněné plochy + přístřešky)
	1.2.5 Zlepšení pokrytí území vysokorychlostním internetem (instalace optických kabelů)
	1.2.6 Postupná obnova či doplnění veřejného osvětlení důrazem na ekonomickou a ekologickou šetrnost



## CÍL 2: ZAJISTIT ODPOVÍDAJÍCÍ NABÍDKU OBČANSKÉ VYBAVENOSTI

SPECIFICKÝ CÍL	OPATŘENÍ A AKTIVITY
<b>2.1 Investice do prvků občanské vybavenosti a veřejných budov</b>	2.1.1 Výstavba objektu obecního domu a jeho následné využití jako hasičská zbrojnice a zázemí pro hasiče
	2.1.2 Rekonstrukce hasičské zbrojnice v místní části Žďár
	2.1.3 Modernizace a úprava budovy OÚ
	2.1.4 Vznik knihovny v prostorech OÚ
	2.1.5 Úprava venkovního prostoru při MŠ (p.č. 955/1 a 956/2) včetně doplnění příslušným mobiliářem (odpadkové koše, lavičky atp.) za účelem setkávání občanů a pořádání společenských akcí
	2.1.6 Rekonstrukce a modernizace budovy MŠ (oprava fasády, přístavba vstupu, stavební úpravy zázemí, přípojka vodovodu, elektroinstalace aj.)
	2.1.7 Rekonstrukce objektu bývalé prodejny s důrazem na energetické úspory (oprava střechy, zateplení fasády atp.), následná podpora zřízení obchodu
	2.1.8 Rekonstrukce a modernizace objektu kulturního domu v Levínské Olešnici (povrchy, výměna zdroje vytápění, elektroinstalace atp.)
	2.1.9 Rekonstrukce a modernizace objektu kulturního domu ve Žďáru (oprava střechy, vytápění, sociálky atp.) a úprava jeho vnitřních dispozic (půdních prostor) k bydlení
<b>2.2 Pečovat o zeleň a udržovat reprezentativní vzhled obce</b>	2.2.1 Revitalizace veřejného prostranství v obci (prostor centrální zóny při OÚ, prostor kolem sportovního areálu, náves)
	2.2.2 Doplněkové úpravy veřejných prostranství po celé obci
	2.2.3 Výsadba zeleně a stromů (doplnění o okrasné keře a ovocné stromy podél cest, u odpočinkových místech, výsadba stromové aleje atp.) včetně pravidelné péče o stávající vzrostlou zeleň

**CÍL 3: ROZVÍJET POTENCIÁL OBLASTI A PROHLUBOVAT VZTAH OBYVATEL K ÚZEMÍ I DANÉ KOMUNITĚ**

SPECIFICKÝ CÍL	OPATŘENÍ A AKTIVITY
<p><b>3.1 Posilovat význam cestovního ruchu a turistiky v území</b></p>	3.1.1 Optimalizace turistických tras ve spolupráci s KČT
	3.1.2 Vybudování naučných stezek a jejich systematické propojení na území obce
	3.1.3 Výstavba odpočinkových míst doplněných o příslušný mobiliář (např. odpadkové koše, lavičky, stoly, tabule aj.)
	3.1.4 Obnova a péče o kulturní objekty a drobné sakrální stavby na území obce, a zamezení jejich případnému chátrání či poškození
<p><b>3.2 Rozvoj sportovní infrastruktury na území obce včetně podpory rozvoje sportu u dětí a mládeže, dospělých, a osob s omezenou schopností orientace</b></p>	3.2.1 Vybudování odpovídajícího zázemí (kabin) při multifunkčním sportovišti
	3.2.2 Rekonstrukce stávajícího zázemí při víceúčelovém hřišti (oprava střechy, terasa aj.)
	3.2.3 Modernizace sportovní infrastruktury (sportovního areálu) na území obce (např. doplnění chybějícího osvětlení aj.)
<p><b>3.3 Podpora činnosti spolků, sdružení a zájmových skupin (včetně organizovaného sportu) za účelem rozvoje společenských vazeb, komunitního pospolitosti a participace občanů</b></p>	3.3.1 Všestranná podpora rozvoje a činnosti spolků, sdružení a zájmových skupin v obci, prevence a zamezení jejich úpadku
	3.3.2 Podpora vzniku a následného rozvoje nových spolků, sdružení a zájmových skupin v obci
	3.3.3 Participace obce na organizování či spoluorganizování společenských aktivit (např. soutěže, závody, turnaje, koncerty atp.)

# IMPLEMENTAČNÍ ČÁST

---

Pro úspěšné naplňování jakékoliv strategie je zásadní připravenost dílčích projektů, identifikace aktérů podílejících se na jejich plnění, a stanovení termínu předpokládané realizace.

Kritéria rozpracovanosti jednotlivých opatření aplikovaných v této strategii je následující: 0 - *příprava záměru*; 1 - *zahájeno jednání s hlavními aktéry*; 2 - *příprava projektové studie / projektové dokumentace* ; 3 - *kompletní projektová dokumentace pro odpovídající druh povolovacího řízení*; 4 - *vydáno stavebního povolení, případně jiný dokument pro konkrétní druh povolovacího řízení, (případně prohlášení stavebního úřadu, že se na plánovanou akci nevztahuje povinnost stavebního povolení nebo ohlášení)*; 5 – *příprava či realizace výběrového řízení*, 6 - *uzavřena smlouva s dodavatelem / zhotovitelem*; a 7 - *probíhající realizace*.

Jelikož nelze celou strategii realizovat naráz, ať už technicky či s ohledem na dostupné finanční a lidské zdroje, bylo nezbytné v rámci přípravy implementace stanovit prioritní opatření. Tomu odpovídá stanovení odhadu předpokládané realizace. Převážná většina aktivit plánu rozvoje obce má jasnou podobu projektu. Vyskytují se zde však i opatření, které mají spíše charakter nástroje, bez přímých finančních nároků, který bude průběžně uplatňován při jiných rozvojových aktivitách.

Stav finančních prostředků na běžných účtech obce Levínská Olešnice k 1.11.2021 činil 28 009 391,- Kč. Zvolíme-li cestu tzv. výdajové metody, pak průměrné výdaje, které obec vynaložila od roku 2015 na svou činnost i rozvoj, činily v průměru 8,5 mil. Kč. Při aplikaci tohoto trendu lze předpokládat, že obec Levínská Olešnice vynaloží na svůj rozvoj do konce roku 2027 přibližně 53 mil. Kč. Předpokládané výdaje spolu s rezervami na běžných účtech představují základní finanční rámec, od kterého se bude odvíjet zvolená strategie.

**STRATEGICKÝ CÍL 1 - ZAJISTIT ODPOVÍDAJÍCÍ ÚROVEŇ DOPRAVNÍHO A TECHNICKÉHO ZÁZEMÍ**

<b>1.1. Zkvalitnění dopravní infrastruktury prostřednictvím úprav, rekonstrukcí a modernizací přispívajících ke zvýšení bezpečnosti a plynulosti pěšího, cyklistického i silničního provozu</b>	<b>Stupeň připravenosti</b>	<b>Odhad realizace</b>	<b>Hlavní aktér</b>	<b>Náklady</b>
1.1.1 Rekonstrukce a opravy silnic, místních a účelových komunikací a cest v obci s důrazem na zvýšení bezpečnosti provozu <i>Aktivita: - Kompletní oprava cesty p.č. 1423/2 - Oprava cesty k Paulům</i>	příprava záměru	2024-2025	obec	
1.1.2 Vybudování cesty vč. inženýrských sítí k pozemkům určených k zástavbě dle ÚP	příprava záměru	2025-2027	obec	
1.1.3 Zpevnění a oprava lesních cest na území obce <i>Aktivita: - Opravy páteřních cest – Levín - Oprava cesty okolo Slavíkova kopce - Oprava cesty od chalupy p. Červeného</i>	příprava záměru	2023	obec	
	kompletní dokumentace pro odpovídající druh povolovacího řízení	2022		
	příprava záměru	2024		
1.1.4 Pravidelná údržba pozemních komunikací a cest vč. příslušného značení	realizace	průběžně	obec	
1.1.5 Zpracování koncepce rozvoje cyklotras a cyklostezek v území	příprava studie/dokumentace	2022	obec	
1.1.6 Rozšíření sítě cyklotras a cyklostezek na území obce prostřednictvím výstavby nových úseků pro cyklisty <i>Aktivita: Výstavba cyklostezky Levínská Olešnice – Nová Paka</i>	zahájeno jednání s hlavními aktéry	2023-2026	obec, spolupracující obce / kraj	
<b>1.2 Rozvoj technické infrastruktury</b>	<b>Stupeň připravenosti</b>	<b>Odhad realizace</b>	<b>Hlavní aktér</b>	<b>Náklady</b>
1.2.1 Posílení vodovodu v jižní části obce	výběrové řízení na zhotovitele	2025-2026	obec	15 mil. Kč
1.2.2 Osvěta a informovanost občanů ve věci nevyhovujícího způsobu nakládání s odpadními vodami	příprava záměru	2021-2027	obec	
1.2.3 Nalezení optimálního řešení pro nakládání s odpadními vodami – např. podpora DČOV	příprava záměru	2024-2027	obec	
1.2.4 Rekultivace míst pro tříděný odpad v obou místních částech (zpevněné plochy + přístřešky)	příprava záměru	2022	obec	
1.2.5 Zlepšení pokrytí území vysokorychlostním internetem (instalace optických kabelů)	příprava záměru	2026-2027	obec, spolupráce s BCO manažerem	
1.2.6 Postupná obnova či doplnění veřejného osvětlení důrazem na ekonomickou a ekologickou šetrnost	příprava záměru	2021-2027	obec	

## STRATEGICKÝ CÍL 2 - ZAJISTIT ODPOVÍDAJÍCÍ NABÍDKU OBČANSKÉ VYBAVENOSTI

2.1 Investice do prvků občanské vybavenosti a veřejných budov	Stupeň připravenosti	Odhad realizace	Hlavní aktér	Náklady
2.1.1 Výstavba objektu obecního domu a jeho následné využití jako hasičská zbrojnice a zázemí pro hasiče	kompletní dokumentace pro odpovídající druh povolovacího řízení	2023-2025	obec, JPO, SDH	12 mil. Kč
2.1.2 Rekonstrukce hasičské zbrojnice v místní části Žďár	příprava záměru	2024	obec, JPO, SDH	
2.1.3 Modernizace a úprava budovy OÚ	příprava záměru	2026	obec	
2.1.4 Vznik knihovny v prostorech OÚ	příprava záměru	2026	obec	
2.1.5 Úprava venkovního prostoru při MŠ (p.č. 955/1 a 956/2) včetně doplnění příslušným mobiliářem (odpadkové koše, lavičky atp.) za účelem setkávání občanů a pořádání společenských akcí	příprava záměru	2022	obec	
2.1.6 Rekonstrukce a modernizace budovy MŠ ( <i>oprava fasády, přístavba vstupu, stavební úpravy zázemí, přípojka vodovodu, elektroinstalace aj.</i> )	příprava záměru	2023	obec ve spolupráci s MŠ	
2.1.7 Rekonstrukce objektu bývalé prodejny s důrazem na energetické úspory ( <i>oprava střechy, zateplení fasády atp.</i> ),	příprava záměru	2025-2027	obec, poskytovatel služeb	
2.1.8 Rekonstrukce a modernizace objektu kulturního domu v Levínské Olešnici ( <i>povrchy, výměna zdroje vytápění, elektroinstalace atp.</i> )	příprava záměru	2024-2026	obec	
2.1.9 Rekonstrukce a modernizace objektu kulturního domu ve Žďáru ( <i>oprava střechy, vytápění, sociálky atp.</i> ) a úprava jeho vnitřních dispozic (půdních prostor) k bydlení	kompletní dokumentace pro odpovídající druh povolovacího řízení	2022-2024	obec	
2.2 Pečovat o zeleň a udržovat reprezentativní vzhled obce	Stupeň připravenosti	Odhad realizace	Hlavní aktér	Náklady
2.2.1 Revitalizace veřejného prostranství v obci (prostor centrální zóny při OÚ, prostor kolem sportovního areálu, návěs)	příprava záměru		obec	
2.2.2 Doplnkové úpravy veřejných prostranství po celé obci	-	průběžně	obec	
2.2.3 Výsadba zeleně a stromů (doplnění o okrasné keře a ovocné stromy podél cest, u odpočinkových místech, výsadba stromové aleje atp.) včetně pravidelné péče o stávající vzrostlou zeleň	-	průběžně dle požadavků	obec, veřejnost	

**STRATEGICKÝ CÍL 3 – ROZVÍJET POTENCIÁL OBLASTI A PROHLUBOVAT VZTAH OBYVATEL K ÚZEMÍ I DANÉ KOMUNITĚ**

<b>3.1 Posilovat význam cestovního ruchu a turistiky v území</b>	<b>Stupeň připravenosti</b>	<b>Odhad realizace</b>	<b>Hlavní aktér</b>	<b>Náklady</b>
3.1.1 Optimalizace turistických tras ve spolupráci s KČT	příprava záměru		obec / KČT	
3.1.2 Vybudování naučných stezek a jejich systematické propojení na území obce	příprava záměru	2023	obec	do 500 tis. Kč
3.1.3 Výstavba odpočinkových míst doplněných o příslušný mobiliář (např. odpadkové koše, lavičky, stoly, tabule aj.)	příprava záměru	2023	obec	do 250 tis. Kč
3.1.4 Obnova a péče o kulturní objekty a drobné sakrální stavby na území obce, a zamezení jejich případnému chátrání či poškození	příprava záměru	2021-2027	obec, vlastníci objektů	do 500 tis. Kč
<b>3.2 Rozvoj sportovní infrastruktury na území obce včetně podpory rozvoje sportu u dětí a mládeže, dospělých, a osob s omezenou schopností orientace</b>	<b>Stupeň připravenosti</b>	<b>Odhad realizace</b>	<b>Hlavní aktér</b>	<b>Náklady</b>
3.2.1 Vybudování odpovídajícího zázemí (kabin) při multifunkčním sportovišti	příprava záměru	2024	obec / SK, TJ	
3.2.2 Rekonstrukce stávajícího zázemí při víceúčelovém hřišti (oprava střechy, terasa aj.)	příprava záměru	2024	obec / SK, TJ	
3.2.3 Modernizace sportovní infrastruktury (sportovního areálu) na území obce (např. doplnění chybějícího osvětlení aj.)	příprava záměru	2021-2027	obec / SK, TJ	
<b>3.3 Podpora činnosti spolků, sdružení a zájmových skupin (včetně organizovaného sportu) za účelem rozvoje společenských vazeb, komunitního pospolitosti a participace občanů</b>	<b>Stupeň připravenosti</b>	<b>Odhad realizace</b>	<b>Hlavní aktér</b>	<b>Náklady</b>
3.3.1 Všestranná podpora rozvoje a činnosti spolků, sdružení a zájmových skupin v obci, prevence a zamezení jejich úpadku	realizace	průběžně	obec	cca 20 tis. Kč / organizace
3.3.2 Podpora vzniku a následného rozvoje nových spolků, sdružení a zájmových skupin v obci	zahájeno jednání s hlavními aktéry	-	obec, veřejnost	cca 20 tis. Kč / organizace
3.3.3 Participace obce na organizování či spoluorganizování společenských aktivit (např. soutěže, závody, turnaje, koncerty atp.)	zahájeno jednání s hlavními aktéry	průběžně	obec, veřejnost, zájmové skupiny	100 tis. Kč / rok



## Možnosti financování

Následující kapitola zobrazuje přehled potenciálních finančních zdrojů, kterých je možné využít ke spolufinancování plánovaných aktivit. S ohledem na finanční náročnost některých opatření je doporučováno volit prostředky z evropských či národních zdrojů namísto financování výhradně z obecního rozpočtu. Jistá míra spolufinancování je předpokládána u většiny níže uvedených aktivit, cílem však je, aby spoluúčast města byla minimální.

Vysvětlivky pro níže uvedené zkratky správců dotačních titulů:

*MMR – Ministerstvo pro místní rozvoj ČR*

*MŽP – Ministerstvo životního prostředí ČR*

*MZE – Ministerstvo zemědělství ČR*

*MF – Ministerstvo financí ČR*

*MV – Ministerstvo vnitra ČR*

*MPO – Ministerstvo průmyslu a obchodu ČR*

*NSA – Národní sportovní agentura*

*MK – Ministerstvo kultury ČR*

*MD – Ministerstvo dopravy ČR*

*MO – Ministerstvo obrany ČR*

*OPŽP – Operační program Životní prostředí*

*IROP – Integrovaný regionální operační program*

*SZP – Společná zemědělská politika ČR*

*OPZ – Operační program Zaměstnanost, resp. Operační program Zaměstnanost+*

*Jiné – Jiné, v tabulce neuvedené zdroje (např. nositelé integrovaných nástrojů)*

*Kraj – krajské dotační tituly*

*Nadace – nadace a nadační fondy*

*VZ – vlastní zdroje žadatele*

## CÍL 1: ZAJISTIT ODPOVÍDAJÍCÍ ÚROVEŇ DOPRAVNÍHO A TECHNICKÉHO ZÁZEMÍ

### SC 1.1 - Zkvalitnění dopravní infrastruktury prostřednictvím úprav, rekonstrukcí a modernizací přispívajících ke zvýšení bezpečnosti a plynulosti pěšího, cyklistického i silničního provozu

	MMR	MŽP	MZE	MF	NSA	MK	MD	OPŽP	IROP	SZP	OPZ	Jiné	Kraj	Nadace	VZ
1.1.1 Rekonstrukce a opravy silnic, místních a účelových komunikací a cest v obci s důrazem na zvýšení bezpečnosti provozu <i>Aktivita: - Kompletní oprava cesty p.č. 1423/2 - Oprava cesty k Paulům</i>	x						x	x	x	x		x	x		
1.1.2 Vybudování cesty vč. inženýrských sítí k pozemkům určených k zástavbě dle ÚP	x							x				x	x		
1.1.3 Zpevnění a oprava lesních cest na území obce <i>Aktivita: - Opravy páteřních cest – Levín - Oprava cesty okolo Slavíkova kopce - Oprava cesty od chalupy p. Červeného</i>										x					
1.1.4 Pravidelná údržba pozemních komunikací a cest vč. příslušného značení														x	x
1.1.5 Zpracování koncepce rozvoje cyklotras a cyklostezek v území											x		x		x
1.1.6 Rozšíření sítě cyklotras a cyklostezek na území obce prostřednictvím výstavby nových úseků pro cyklisty <i>Aktivita: Výstavba cyklostezky Levínská Olešnice – Nová Paka</i>	x						x		x			x	x		

### SC 1.2 - Rozvoj technické infrastruktury

	MMR	MŽP	MZE	MF	NSA	MPO	MD	OPŽP	IROP	SZP	OPZ	Jiné	Kraj	Nadace	VZ
1.2.1 Posílení vodovodu v jižní části obce		x	x					x							
1.2.2 Osvěta a informovanost občanů ve věci nevyhovujícího způsobu nakládání s odpadními vodami		x										x	x		
1.2.3 Nalezení optimálního řešení pro nakládání s odpadními vodami – <i>např. podpora DČOV</i>		x	x					x							x
1.2.4 Rekultivace míst pro tříděný odpad v obou místních částech (zpevněné plochy + přístřešky)								x							
1.2.5 Zlepšení pokrytí území vysokorychlostním internetem (instalace optických kabelů)						x									
1.2.6 Postupná obnova či doplnění veřejného osvětlení důrazem na ekonomickou a ekologickou šetrnost		x				x									

## CÍL 2: ZAJISTIT ODPOVÍDAJÍCÍ NABÍDKU OBČANSKÉ VYBAVENOSTI

### SC 2.1 - Investice do prvků občanské vybavenosti a veřejných budov

	MMR	MŽP	MZE	MF	NSA	MV	MD	OPŽP	IROP	SZP	OPZ	Jiné	Kraj	Nadace	VZ
2.1.1 Výstavba objektu obecního domu a jeho následné využití jako hasičská zbrojnice a zázemí pro hasiče						x			x				x		
2.1.2 Rekonstrukce hasičské zbrojnice v místní části Žďár						x							x		
2.1.3 Modernizace a úprava budovy OÚ	x							x	x						
2.1.4 Vznik knihovny v prostorech OÚ	x								x						
2.1.5 Úprava venkovního prostoru při MŠ (p.č. 955/1 a 956/2) včetně doplnění příslušným mobiliářem (odpadkové koše, lavičky atp.) za účelem setkávání občanů a pořádání společenských akcí	x							x	x			x	x	x	
2.1.6 Rekonstrukce a modernizace budovy MŠ (oprava fasády, přístavba vstupu, stavební úpravy zázemí, přípojka vodovodu, elektroinstalace aj.)	x			x											
2.1.7 Rekonstrukce objektu bývalé prodejny s důrazem na energetické úspory (oprava střechy, zateplení fasády atp.), následná podpora zařízení obchodu	x							x	x			x	x		
2.1.8 Rekonstrukce a modernizace objektu kulturního domu v Levínské Olešnici (povrchy, výměna zdroje vytápění, elektroinstalace atp.)	x							x							
2.1.9 Rekonstrukce a modernizace objektu kulturního domu ve Žďáru (oprava střechy, vytápění, sociálky atp.) a úprava jeho vnitřních dispozic (půdních prostor) k bydlení	x			x				x							

### SC 2.2 - Pečovat o zeleň a udržovat reprezentativní vzhled obce

	MMR	MŽP	MZE	MF	NSA	MPO	MD	OPŽP	IROP	SZP	OPZ	Jiné	Kraj	Nadace	VZ
2.2.1 Revitalizace veřejného prostranství v obci (prostor centrální zóny při OÚ, prostor kolem sportovního areálu, návěs)	x	x						x	x			x	x		
2.2.2 Doplnkové úpravy veřejných prostranství po celé obci														x	x
2.2.3 Výsadba zeleně a stromů (doplnění o okrasné keře a ovocné stromy podél cest, u odpočinkových místech, výsadba stromové aleje atp.) včetně pravidelné péče o stávající vzrostlou zeleň		x											x	x	

### CÍL 3: ROZVÍJET POTENCIÁL OBLASTI A PROHLUBOVAT VZTAH OBYVATEL K ÚZEMÍ I DANÉ KOMUNITĚ

#### SC 3.1 - Posilovat význam cestovního ruchu a turistiky v území

	MMR	MŽP	MZE	MO	NSA	MK	MD	OPŽP	IROP	SZP	OPZ	Jiné	Kraj	Nadace	VZ
3.1.1 Optimalizace turistických tras ve spolupráci s KČT	x														x
3.1.2 Vybudování naučných stezek a jejich systematické propojení na území obce	x									x		x	x		
3.1.3 Výstavba odpočinkových míst doplněných o příslušný mobiliář (např. odpadkové koše, lavičky, stoly, tabule aj.)	x									x		x	x		x
3.1.4 Obnova a péče o kulturní objekty a drobné sakrální stavby na území obce, a zamezení jejich případnému chátrání či poškození	x		x	x		x						x			

#### SC 3.2 - Rozvoj sportovní infrastruktury na území obce včetně podpory rozvoje sportu u dětí a mládeže, dospělých, a osob s omezenou schopností orientace

	MMR	MŽP	MZE	MF	NSA	MPO	MD	OPŽP	IROP	SZP	OPZ	Jiné	Kraj	Nadace	VZ
3.2.1 Vybudování odpovídajícího zázemí (kabin) při multifunkčním sportovišti					x								x	x	
3.2.2 Rekonstrukce stávajícího zázemí při víceúčelovém hřišti (oprava střechy, terasa aj.)					x								x	x	x
3.2.3 Modernizace sportovní infrastruktury (sportovního areálu) na území obce (např. doplnění chybějícího osvětlení aj.)	x				x								x	x	

#### SC 3.3 - Podpora činnosti spolků, sdružení a zájmových skupin (včetně organizovaného sportu) za účelem rozvoje společenských vazeb, komunitního pospolitosti a participace občanů

	MMR	MŽP	MZE	MV	NSA	MPO	MD	OPŽP	IROP	SZP	OPZ	Jiné	Kraj	Nadace	VZ
3.3.1 Všestranná podpora rozvoje a činnosti spolků, sdružení a zájmových skupin v obci, prevence a zamezení jejich úpadku				x	x									x	x
3.3.2 Podpora vzniku a následného rozvoje nových spolků, sdružení a zájmových skupin v obci															x
3.3.3 Participace obce na organizování či spoluorganizování společenských aktivit (např. soutěže, závody, turnaje, koncerty atp.)															x

# ZÁVĚREČNÁ DOLOŽKA

---

Program rozvoje obce Levínská Olešnice stanovuje koncepci rozvoje území na příslušné období let 2021 až 2027. Po zohlednění východisek analytické části dokumentu byly v rámci plánování rozvoje obce navrženy celkem 3 hlavní strategické cíle, které značnou měrou přispějí ke kýženému rozvoji oblasti v daném časovém horizontu 7 let, a zároveň vytvoří předpolí rozvoje pro další období.

Tento dokument byl v souvislosti s článkem § 84 zákona o obcích č. 128/2000 Sb. řádně projednán a schválen Zastupitelstvem obce Levínská Olešnice, které jej odsouhlasilo usnesením č. ....ze dne 22.11. 2021. Tímto dnem nabývá dokument oficiální platnosti. Jakékoliv případné úpravy obsahu, resp. jeho rozšíření či změna, je podmíněna souhlasným stanoviskem jednání zastupitelstva obce.

.....  
*Zdeňka Nosková*  
*starostka*

