


















ZMĚNA Č.1













































ÚZEMNÍHO PLÁNU LEVÍNSKÁ OLEŠNICE

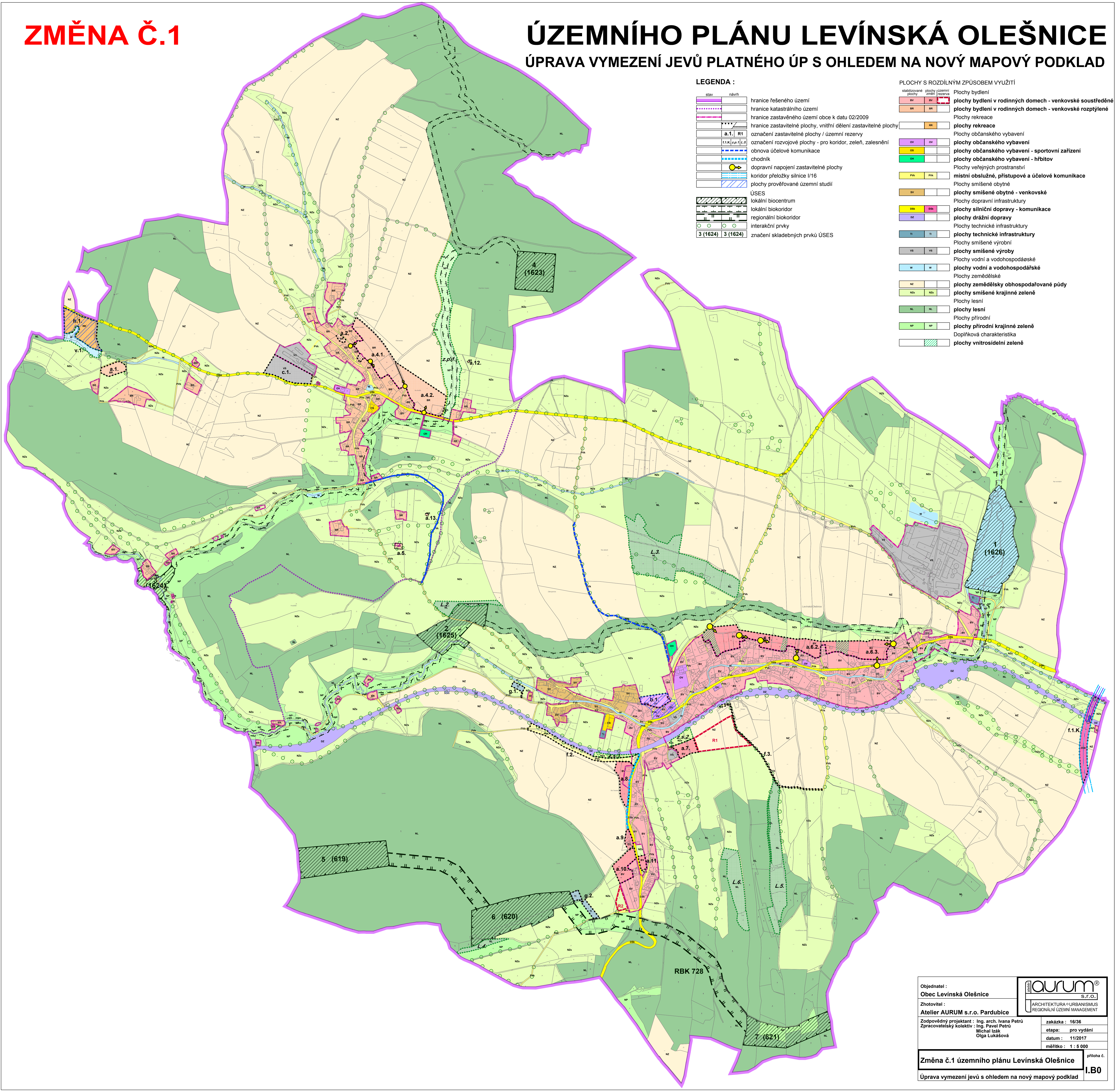
ÚPRAVA VYMEZENÍ JEVŮ PLATNÉHO ÚP S OHLEDEM NA NOVÝ MAPOVÝ PODKLAD

LEGENDA :

	stav	návrh
	hranice řešeného území	
	hranice katastrálního území	
	hranice zastavěného území obce k datu 02/2009	
	hranice zastavitelné plochy, vnitřní dělení zastavitelné plochy	
	a.1, R1	označení zastavitelné plochy / územní rezervy
		označení rozvojové plochy - pro koridor, zeleň, zalesnění
		obnova účelové komunikace
		chodník
		dopravní napojení zastavitelné plochy
		koridor přeložky silnice I/16
		plochy prověřované územní studií
ÚSES		
	lokální biocentrum	
	lokální biokoridor	
	regionální biokoridor	
	interakční prvky	
	3 (1624)	3 (1624)
		značení skladebných prvků ÚSES

PLOCHY S ROZDÍLNÝM ZPŮSOBEM VYUŽITÍ

	stabilizované plochy		plochy územní rezervy	Plochy bydlení
	BR		BR	plochy bydlení v rodinných domech - venkovské soustředěné
	BR		BR	plochy bydlení v rodinných domech - venkovské rozptýlené
				Plochy rekreace
				plochy rekreace
				Plochy občanského vybavení
				plochy občanského vybavení
				plochy občanského vybavení - sportovní zařízení
				plochy občanského vybavení - hřištvo
Plochy veřejných prostranství				
				místní obslužné, přístupové a účelové komunikace
Plochy smíšené obytné				
				plochy smíšené obytné - venkovské
Plochy dopravní infrastruktury				
				plochy silniční dopravy - komunikace
				plochy drážní dopravy
Plochy technické infrastruktury				
				plochy smíšené výrobní
				plochy smíšené výroby
Plochy vodní a vodohospodářské				
				plochy vodní a vodohospodářské
Plochy zemědělské				
				plochy zemědělsky obhospodařované půdy
				plochy smíšené krajinné zeleně
Plochy lesní				
				plochy lesní
Plochy přírodní				
				plochy přírodní krajinné zeleně
				Doplňková charakteristika
				plochy vnitrosídelní zeleně



Objednatel : Obec Levínská Olešnice	 ARCHITEKTURA • URBANISMUS REGIONÁLNÍ ÚZEMNÍ MANAGEMENT
Zhotovitel : Atelier AURUM s.r.o. Pardubice	
Zodpovědný projektant : Ing. arch. Ivana Petru Zpracovatelský kolektiv : Ing. Pavel Petru Michal Izák Olga Lukášová	zakázka : 1636 etapa : pro vydání datum : 11/2017 měřítko : 1 : 5 000
Změna č.1 územního plánu Levínská Olešnice příloha č. Úprava vymezení jevů s ohledem na nový mapový podklad 1.B0	