

ÚZEMNÍ PLÁN



ZMĚNA č.1 ÚZEMNÍHO PLÁNU LEVÍNSKÁ OLEŠNICE

ETAPA

ZMĚNA ÚP PRO VYDÁNÍ

PŘÍLOHA

GRAFICKÁ ČÁST
ČÁSTI: I.B, II.B

ZPRACOVAL

Atelier "AURUM" s.r.o., Pardubice



DATUM

listopad 2017

GRAFICKÁ ČÁST ZMĚNY č.1 ÚZEMNÍHO PLÁNU LEVÍNSKÁ OLEŠNICE – I.B

VÝKRES ZÁKLADNÍHO ČLENĚNÍ ÚZEMÍ

ZMĚNA č.1 ÚZEMNÍHO PLÁNU LEVÍNSKÁ OLEŠNICE

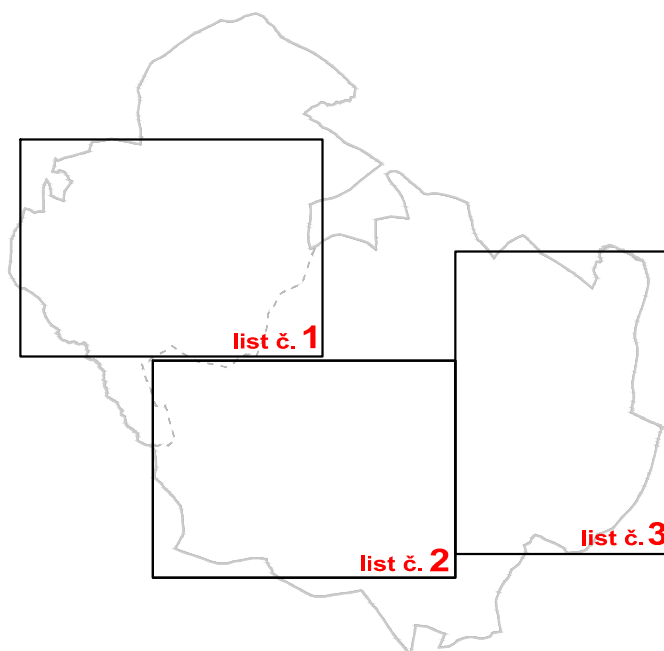
VÝKRES ZÁKLADNÍHO ČLENĚNÍ ÚZEMÍ

1 : 5000

LEGENDA :

platná ÚPD	stav	Změna č.1 ÚP Levínská Olešnice				
		návrh	změna			
		zastavit. plocha pl. změny v kraj.	plocha přestavby	využití plochy změny v pl. ÚPD	vypuštěno z řešení	
						HRANICE ŘEŠENÉHO ÚZEMÍ
						HRANICE KATASTRÁLNÍHO ÚZEMÍ
						ZASTAVĚNÉ ÚZEMÍ K DATU 15/01/2017
						ZASTAVITELNÁ PLOCHA
						PLOCHY PŘESTAVBY
						ÚZEMNÍ REZERVA
						PLOCHA S PODMÍNKOU DOHODY O PARCELACI

KLAD LISTŮ

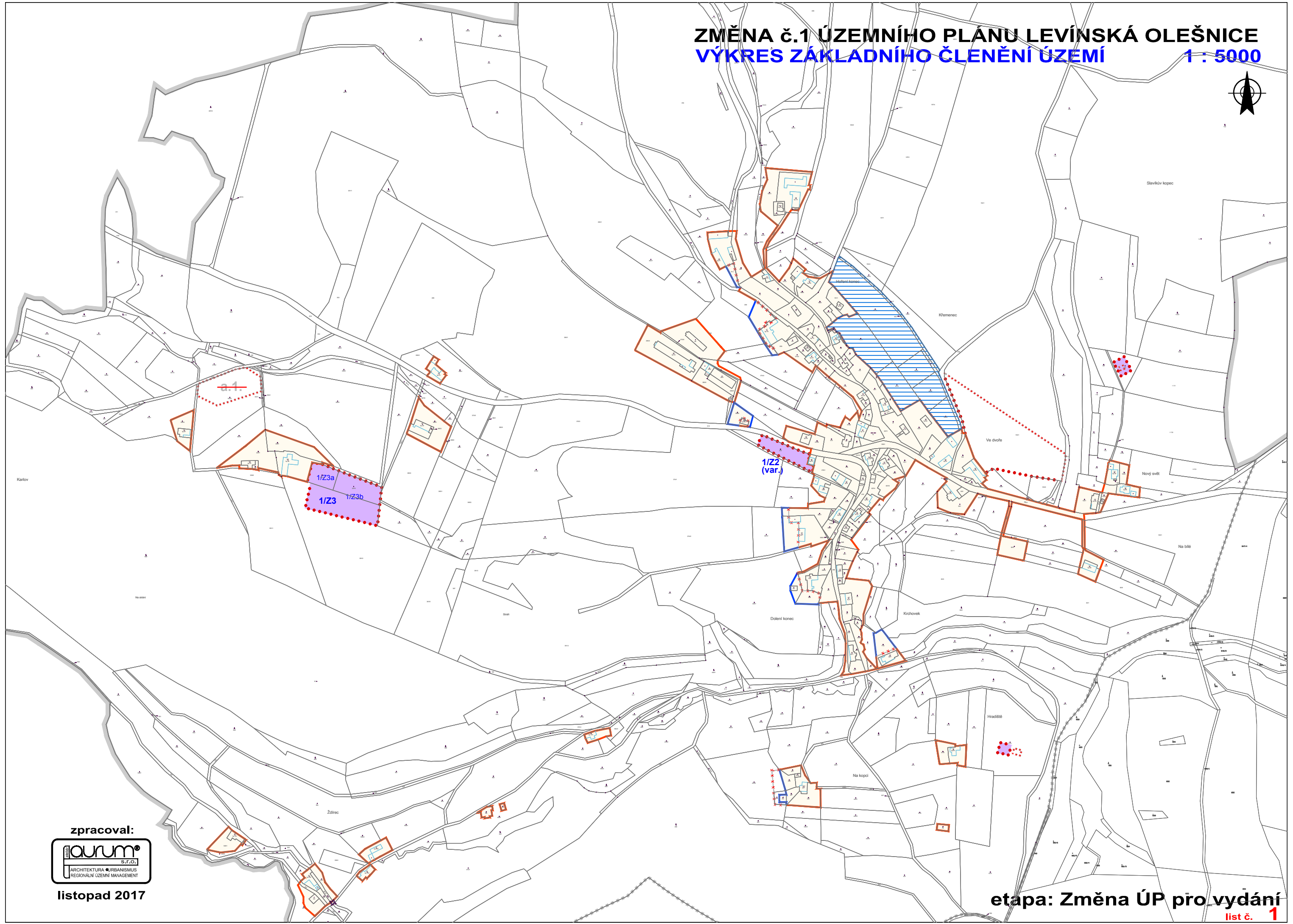


zpracoval:



listopad 2017

ZMĚNA č.1 ÚZEMNÍHO PLÁNU LEVÍNSKÁ OLEŠNICE
VÝKRES ZÁKLADNÍHO ČLENĚNÍ ÚZEMÍ 1 : 5000



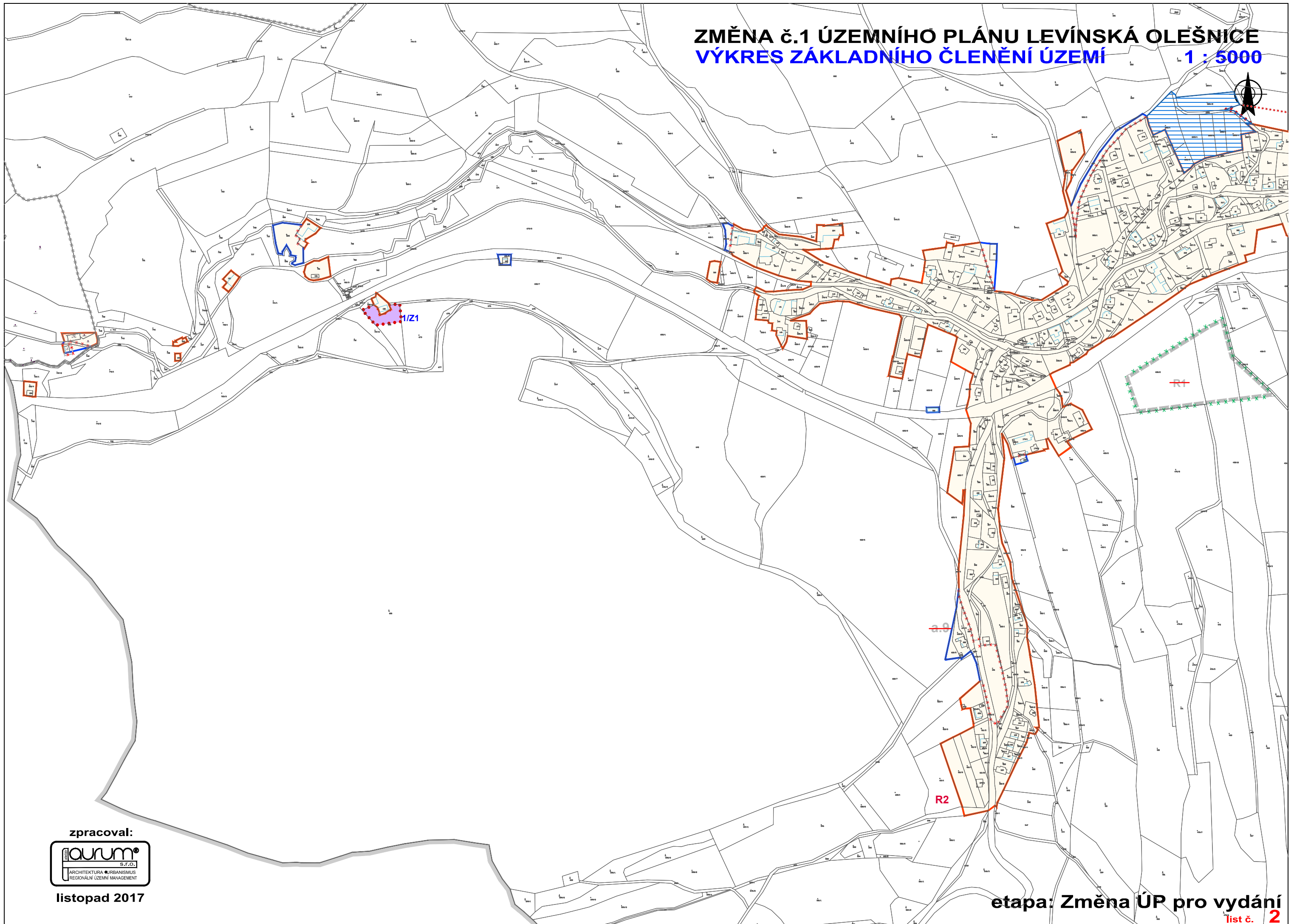

zpracoval:



listopad 2017

etapa: Změna ÚP pro vydání

ZMĚNA č.1 ÚZEMNÍHO PLÁNU LEVÍNSKÁ OLEŠNICE
VÝKRES ZÁKLADNÍHO ČLENĚNÍ ÚZEMÍ 1 : 5000



zpracoval:



listopad 2017

etapa: Změna ÚP pro vydání
list č. 2

ZMĚNA č.1 ÚZEMNÍHO PLÁNU LEVÍNSKÁ OLEŠNICE
VÝKRES ZÁKLADNÍHO ČLENĚNÍ ÚZEMÍ 1 : 5000



zpracoval:



listopad 2017

etapa: Změna ÚP pro vydání

list č. 3

VEŘEJNÁ INFRASTRUKTURA

ZMĚNA č.1 ÚZEMNÍHO PLÁNU LEVÍNSKÁ OLEŠNICE

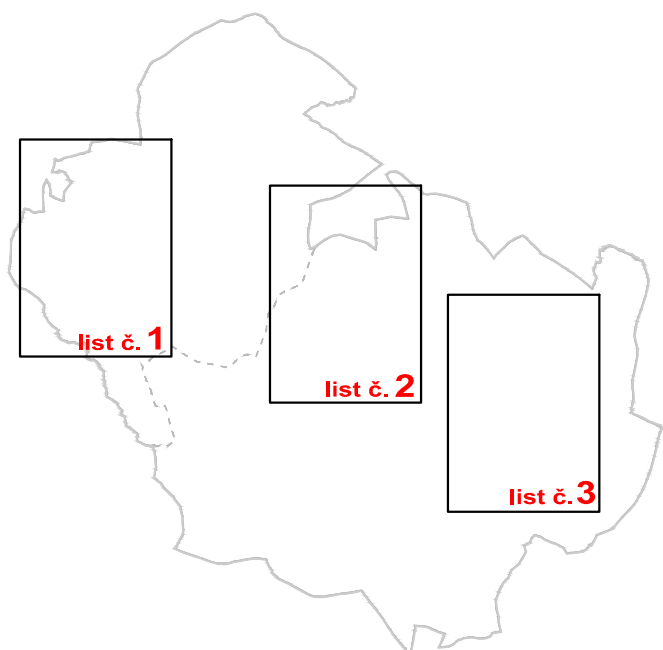
VEŘEJNÁ INFRASTRUKTURA

1 : 5000

LEGENDA :

platná ÚPD	Změna č.1 ÚP Levínská Olešnice			
	stav	návrh	vypuštěno z řešení	
				HRANICE ŘEŠENÉHO ÚZEMÍ
				HRANICE KATASTRÁLNÍHO ÚZEMÍ
				VRCHNÍ VEDENÍ VYSOKÉHO NAPĚTÍ 35 kV
				TRAFOSTANICE
				DOPRAVNÍ NAPOJENÍ ZASTAVITELNÉ PLOCHY
				VODNÍ PLOCHA
				VODOVOD
				SPLAŠKOVÁ GRAVITAČNÍ KANALIZACE
				STŘEDOTLAKÝ PLYNOVOD

KLAD LISTŮ



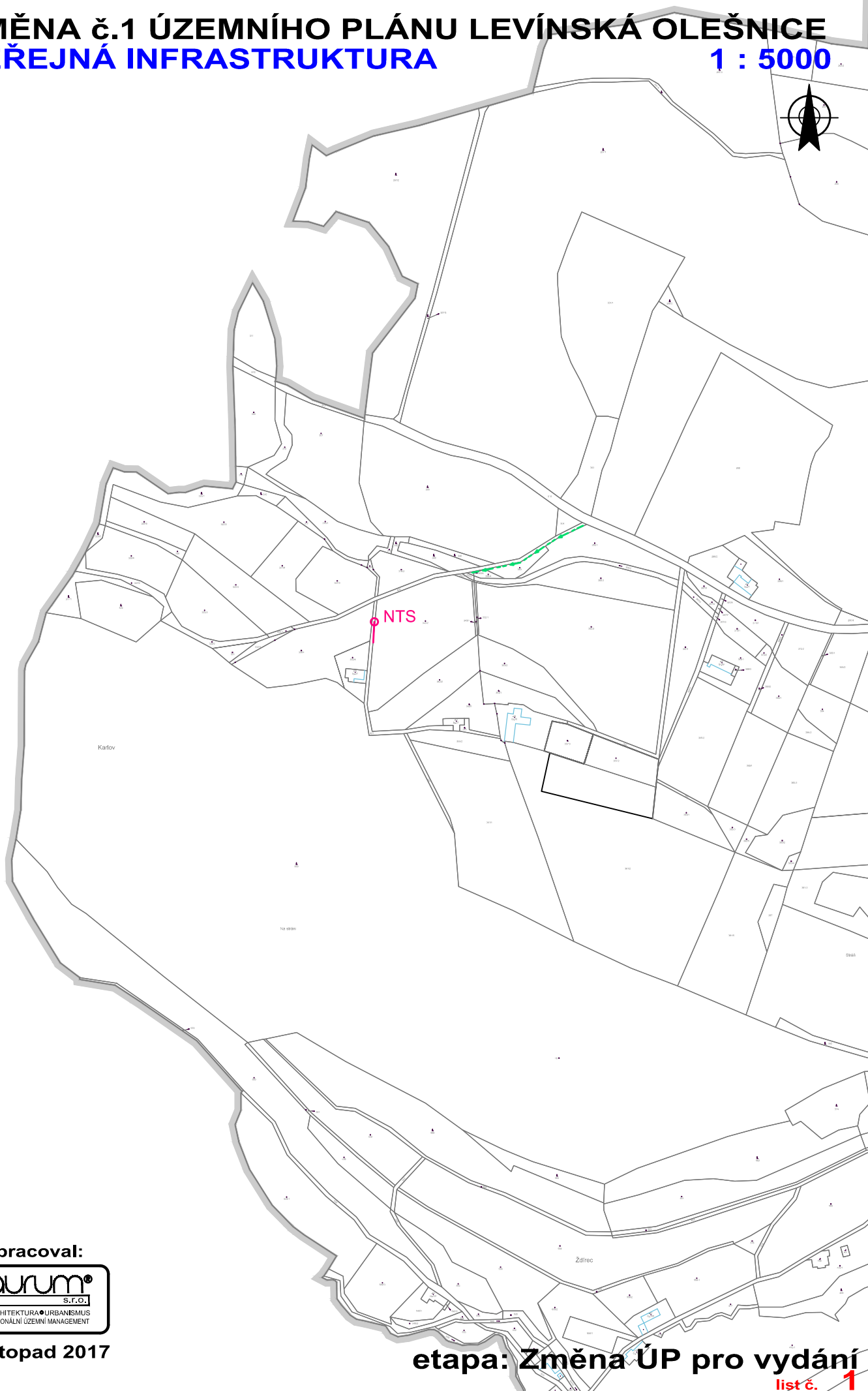
zpracoval:



listopad 2017

ZMĚNA č.1 ÚZEMNÍHO PLÁNU LEVÍNSKÁ OLEŠNICE VEŘEJNÁ INFRASTRUKTURA

1 : 5000



zpracoval:



listopad 2017

etapa: Změna ÚP pro vydání

list č. 1

ZMĚNA č.1 ÚZEMNÍHO PLÁNU LEVÍNSKÁ OLEŠNICE

VEŘEJNÁ INFRASTRUKTURA

1 : 5000



Křemeneč

Ve dvoře

Nový svět

Na bílé

Hradišb

zpracoval:



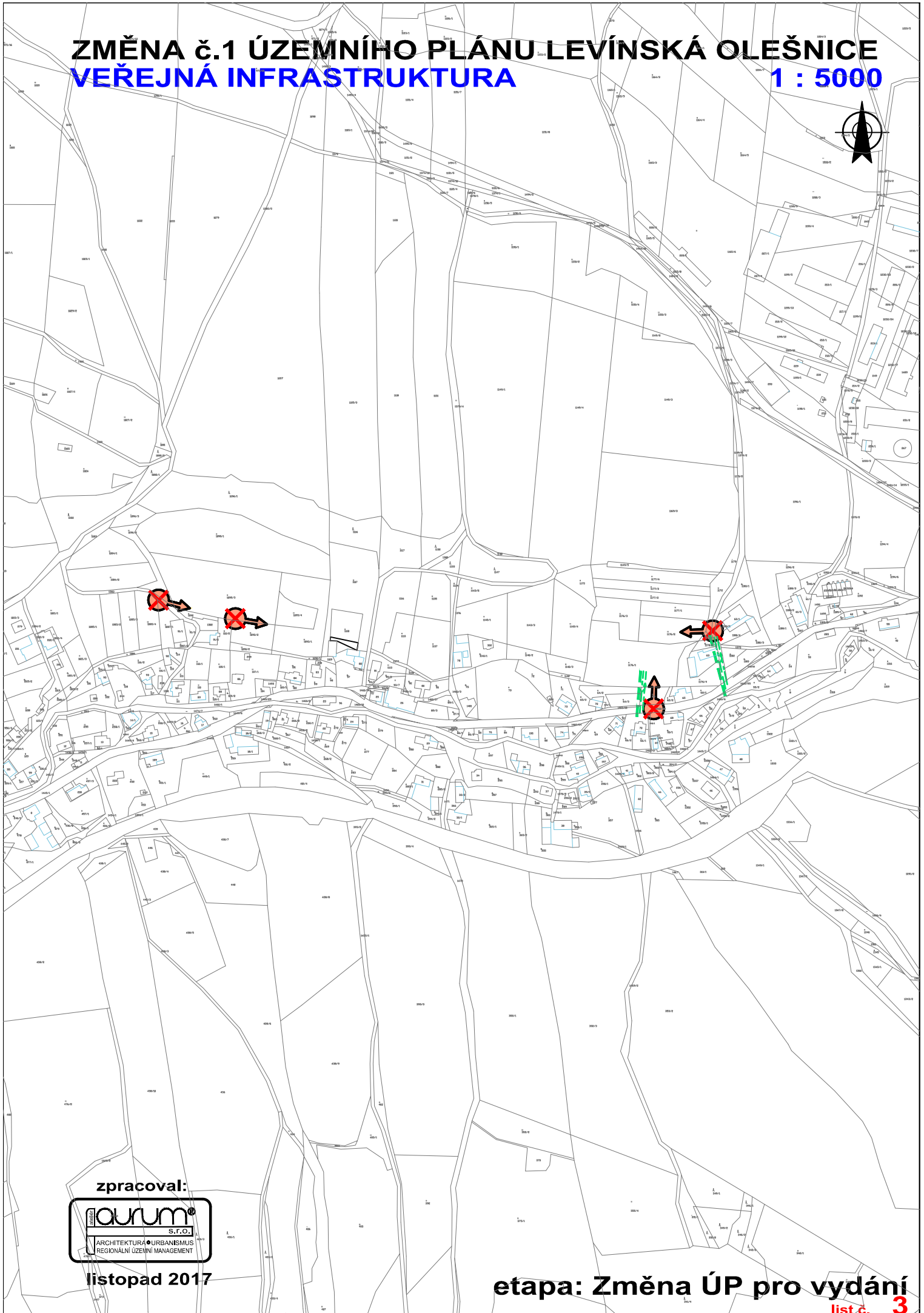
listopad 2017

etapa: Změna ÚP pro vydání

list č. 2

ZMĚNA č.1 ÚZEMNÍHO PLÁNU LEVÍNSKÁ OLEŠNICE VEŘEJNÁ INFRASTRUKTURA

1 : 5000



zpracoval:



listopad 2017

etapa: Změna ÚP pro vydání

list č. 3

VÝKRES VEŘEJNĚ PROSPĚŠNÝCH STAVEB, OPATŘENÍ A ASANACÍ

ZMĚNA č.1 ÚZEMNÍHO PLÁNU LEVÍNSKÁ OLEŠNICE

VÝKRES VEŘ. PROSPĚŠNÝCH STAVEB, OPATŘENÍ A ASANACÍ 1 :5000

LEGENDA :

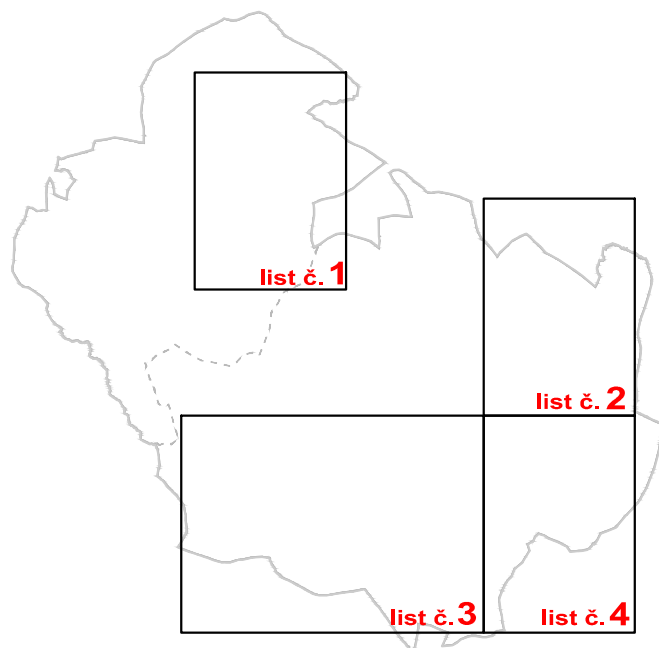
platná ÚPD	Změna č.1 ÚP Levínská Olešnice			
	stav	návrh	vypuštěno z řešení	
				HRANICE ŘEŠENÉHO ÚZEMÍ
				HRANICE KATASTRÁLNÍHO ÚZEMÍ
				VODOVOD
				KANALIZACE
				PLYNOVOD
				OZNAČENÍ VPS
				VEŘEJNĚ PROSPĚŠNÁ OPATŘENÍ - REGIONÁLNÍ ÚSES

VYPOUŠTÍ SE ČÁST LEGENDY

~~PLOCHA A KORIDORY S MOŽNOSTÍ UPLATNĚNÍ PŘEDKUPNÍHO PRÁVA
VEŘEJNĚ PROSPĚŠNÉ STAVBY~~

		KOMUNIKACE - WD3
		CHODNÍK - WD4

KLAD LISTŮ



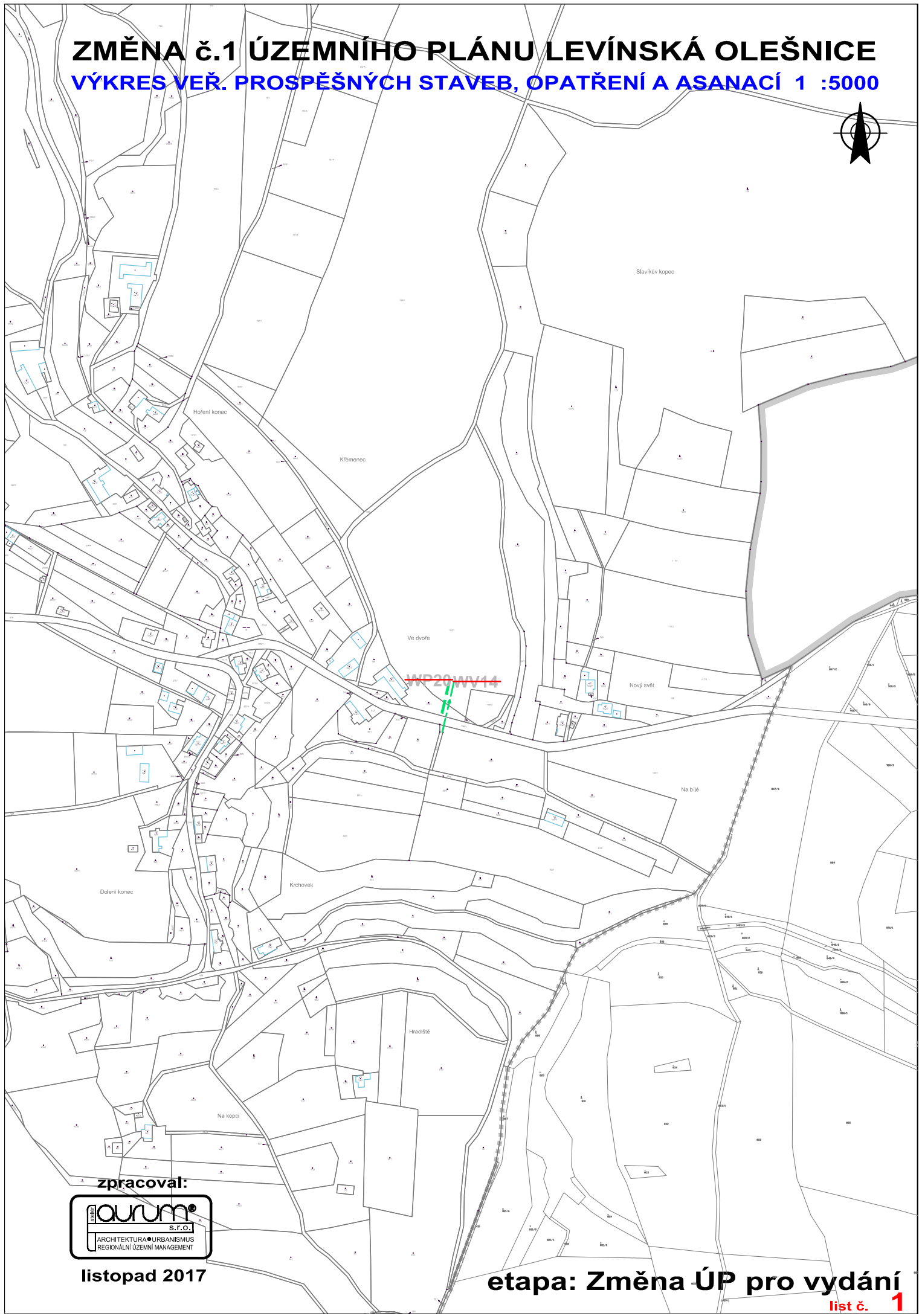
zpracoval:



listopad 2017

ZMĚNA č.1 ÚZEMNÍHO PLÁNU LEVÍNSKÁ OLEŠNICE

VÝKRES VEŘ. PROSPĚŠNÝCH STAVEB, OPATŘENÍ A ASANACÍ 1 :5000



zpracoval:



listopad 2017

etapa: Změna ÚP pro vydání

list č. 1

ZMĚNA Č.1 ÚZEMNÍHO PLÁNU LEVÍNSKÁ OLEŠNICE

VÝKRES VEŘ. PROSPĚŠNÝCH STAVEB, OPATŘENÍ A ASANACÍ 1 :5000



WIKONANO

zpracoval:

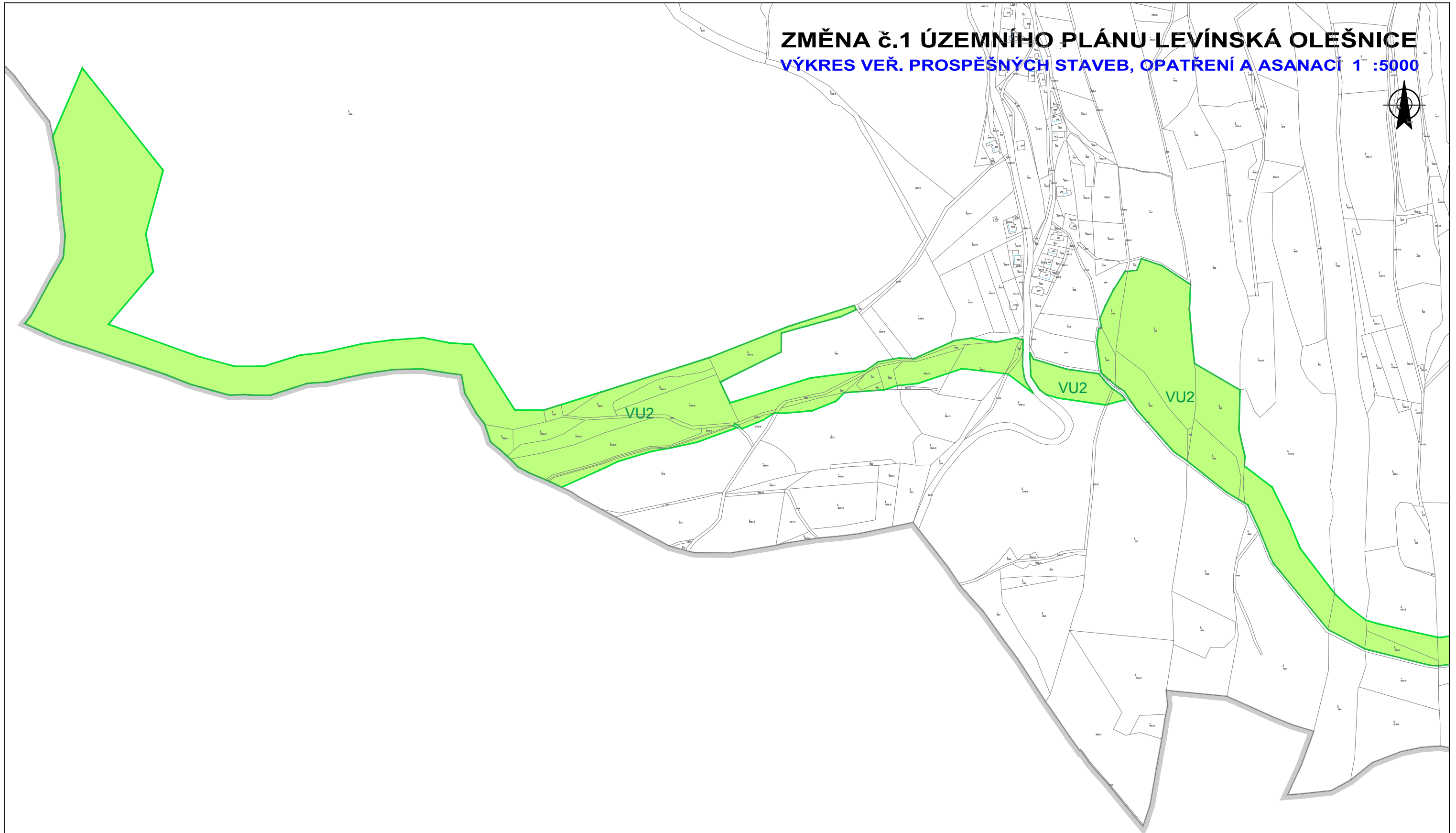


listopad 2017

etapa: Změna ÚP pro vydání

list č. 2

ZMĚNA č.1 ÚZEMNÍHO PLÁNU LEVÍNSKÁ OLEŠNICE
VÝKRES VEŘ. PROSPĚŠNÝCH STAVEB, OPATŘENÍ A ASANACÍ 1 :5000

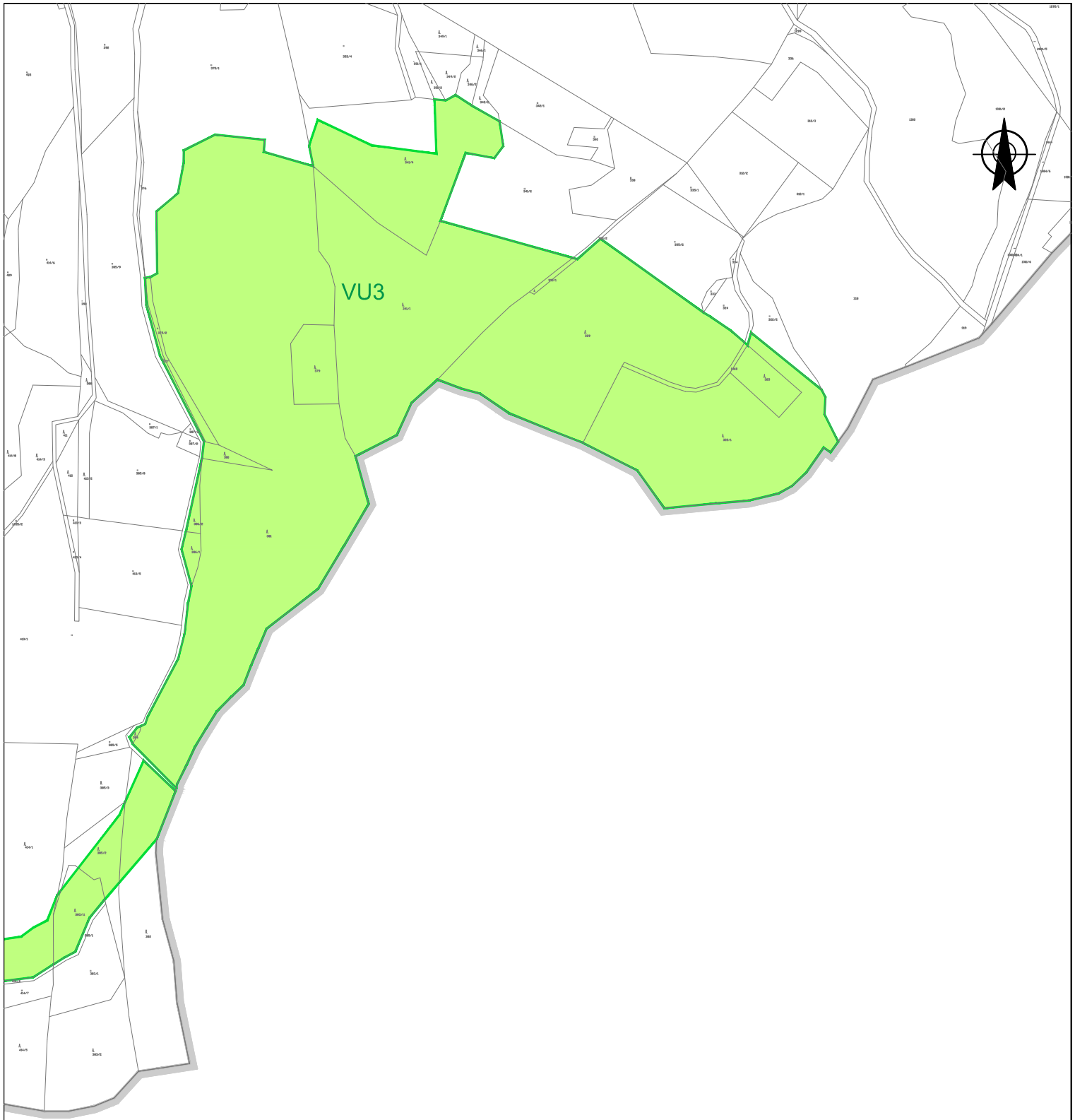


zpracoval:



listopad 2017

etapa: Změna ÚP pro vydání
list č. 3



ZMĚNA č.1 ÚZEMNÍHO PLÁNU LEVÍNSKÁ OLEŠNICE
VÝKRES VEŘ. PROSPĚŠNÝCH STAVEB, OPATŘENÍ A ASANACÍ 1 :5000

zpracoval:



listopad 2017

etapa: Změna ÚP pro vydání

list č. 4

GRAFICKÁ ČÁST ODŮVODNĚNÍ ZMĚNY č.1 ÚZEMNÍHO PLÁNU LEVÍNSKÁ OLEŠNICE – II.B

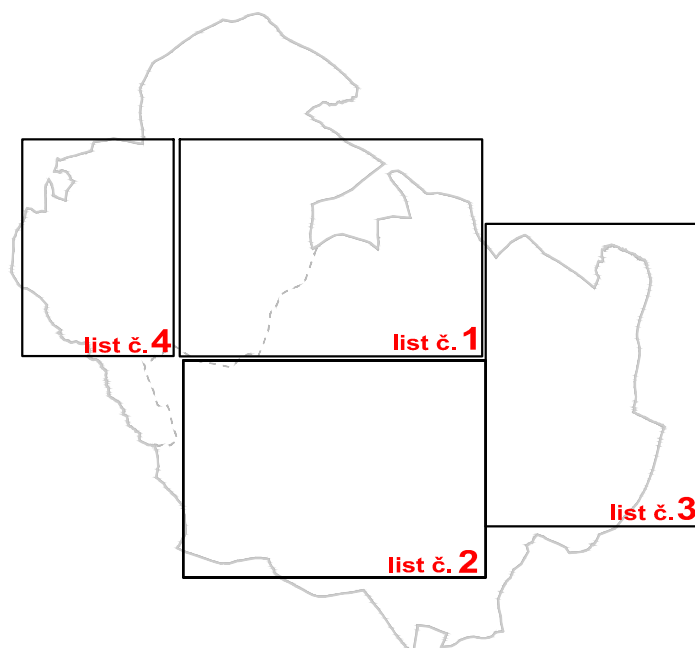
VÝKRES PŘEDPOKLÁDANÝCH ZÁBORŮ PŮDNÍHO FONDU

ZMĚNA č.1 ÚZEMNÍHO PLÁNU LEVÍNSKÁ OLEŠNICE ODŮVODNĚNÍ - V PŘEDPOKLÁDANÝCH ZÁBORŮ PŮDNÍHO FONDU 1 : 5000

LEGENDA :

Změna č.1 ÚP Levínská Olešnice				
platná ÚPD	stav	návrh	vypuštěno z řešení	
				HRANICE ŘEŠENÉHO ÚZEMÍ
				HRANICE KATASTRÁLNÍHO ÚZEMÍ
				HRANICE ZASTAVĚNÉHO ÚZEMÍ K DATU 15/01/2017
				ZASTAVĚNÉ ÚZEMÍ K DATU 15/01/2017
				PLOCHA ZÁBORU ZPF
				PLOCHA ZÁBORU PUPFL
				HRANICE BPEJ
	83431 II.			OZNAČENÍ BPEJ / TŘÍDA OCHRANY
				PŮDA I. TŘÍDY OCHRANY
				PŮDA II. TŘÍDY OCHRANY
				PŮDA III. TŘÍDY OCHRANY
				PŮDA IV. TŘÍDY OCHRANY
				PŮDA V. TŘÍDY OCHRANY
				ZASTAVITELNÉ PLOCHY VYPUŠTĚNÉ Z ŘEŠENÍ

KLAD LISTŮ



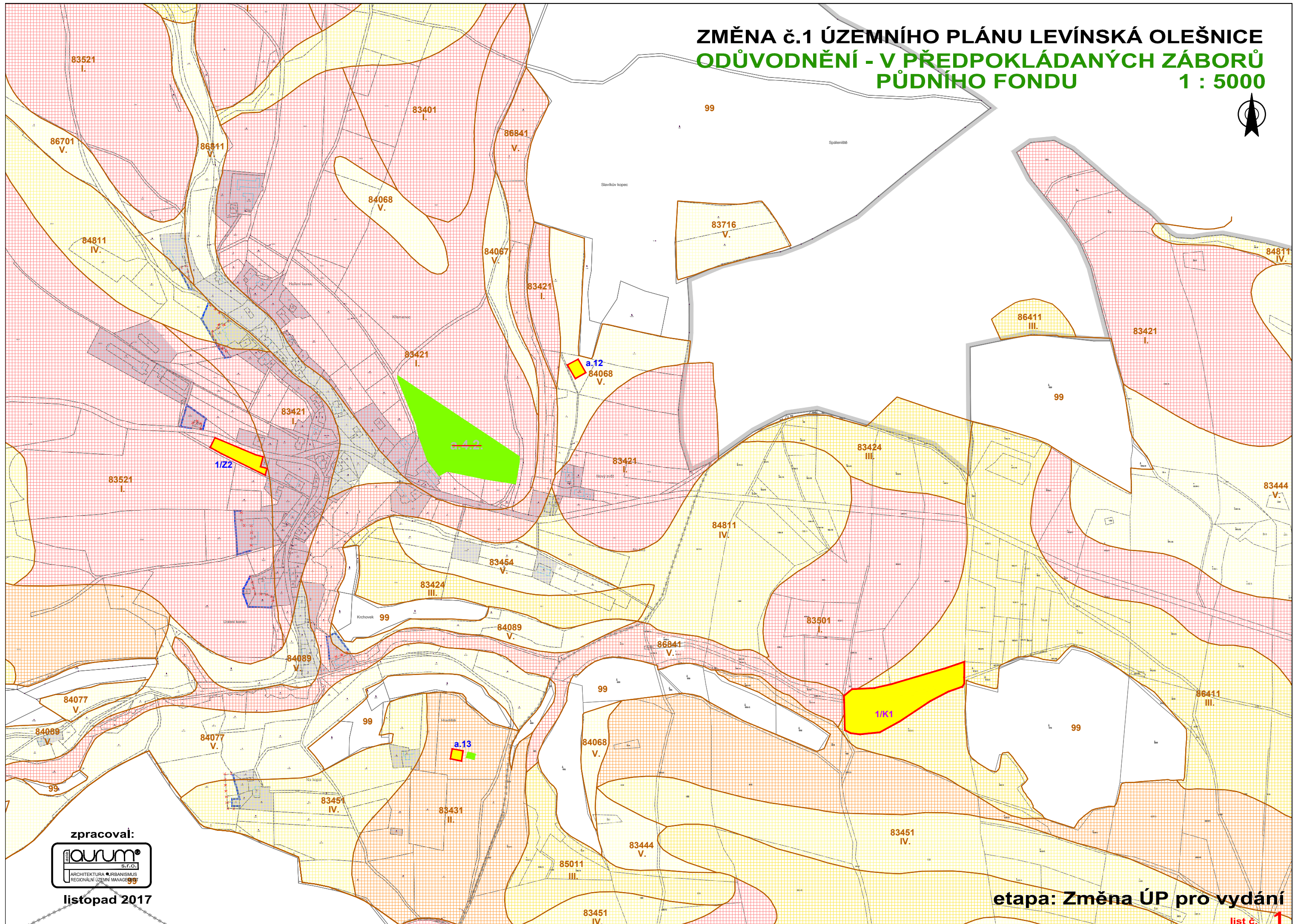
zpracoval:



listopad 2017

ZMĚNA č.1 ÚZEMNÍHO PLÁNU LEVÍNSKÁ OLEŠNICE ODŮVODNĚNÍ - V PŘEDPOKLÁDANÝCH ZÁBORŮ PŮDNIHO FONDU

1 : 5000



zpracoval:



listopad 2017

etapa: Změna ÚP pro vydání

list č. 1

PŘÍLOHA GRAFICKÉ ČÁSTI ODŮVODNĚNÍ ZMĚNY č.1 ÚP LEVÍNSKÁ OLEŠENICE
SCHÉMA AKTUALIZACE ZASTAVĚNÉHO PŮV. ÚZEMÍ

